

# IXTLAHUACA

población, haciendas, pueblos y sistema  
de trabajo colonial (1640-1711)

MARÍA DE LOS ÁNGELES VELASCO GODOY

TOMO II







*Ixtlahuaca: población, haciendas, pueblos y sistema  
de trabajo colonial (1640-1711)*

Tomo II



UNIVERSIDAD AUTÓNOMA DEL ESTADO DE MÉXICO

Dr. en C. Eduardo Gasca Pliego

*Rector*

M. en A. E. Georgina María Arredondo Ayala

*Secretaria de Difusión Cultural*

Dra. en E. P. María Isabel Rojas Ortiz

*Directora de Divulgación Cultural*

MARÍA DE LOS ÁNGELES VELASCO GODOY

Ixtlahuaca: población, haciendas, pueblos  
y sistema de trabajo colonial (1640-1711)

Tomo II



*“2012, Año Internacional de la Energía Sostenible para Todos”*

UNIVERSIDAD AUTÓNOMA DEL ESTADO DE MÉXICO

*Este libro fue positivamente dictaminado conforme a  
los lineamientos del Consejo General Editorial  
vigente a partir de 2002*

1ª edición 2012

© María de los Ángeles Velasco Godoy  
*Ixtlahuaca: población, haciendas, pueblos y sistema  
de trabajo colonial (1640-1711) Tomo II*

© Derechos reservados  
Universidad Autónoma del Estado de México  
Av. Instituto Literario No. 100 Ote.  
Toluca, Estado de México  
C.P. 50000  
<http://www.uaemex.mx/>

Se prohíbe la reproducción total o parcial de esta obra  
–incluyendo el diseño tipográfico y de portada– sea cual fuere el medio,  
electrónico o mecánico, sin el consentimiento por escrito de la  
Universidad Autónoma del Estado de México

ISBN: 978-607-422-310-1

Impreso y hecho en México  
*Printed and made in Mexico*

*A mi esposo Felipe.  
A mis hijas María de los Ángeles y Verónica Mercedes  
por el tiempo que no les robé*





## INTRODUCCIÓN

El contenido de este segundo tomo es la totalidad de la información primaria relevada a lo largo de esta investigación, además de ciertos cuadros de apoyo que ya han sido objeto de análisis por otros estudiosos. Esta presentación facilita la lectura del texto y permite una mejor comprensión sintetizada de las argumentaciones basadas en los cuadros, gráficos y tablas de resultados y resúmenes cuantitativos que se han insertado en el mismo. Sin embargo, creo que la investigación realizada con base en una metodología de captura de información sucinta puede y debe ser consultada no sólo por los lectores, sino por cualquier otro estudioso del periodo en cuestión, aún si se tratara de otras regiones, lo que permitirá en cada caso, establecer tendencias, comparaciones y metodologías de investigación.

Cabe aclarar que la necesaria presentación cronológica y completa derivada de la captura realizada de documentos, si siempre se intercalara a manera de ejemplificar las argumentaciones en el propio texto, entorpecería la lectura de éste. Sin embargo, la incorporación a la investigación de sólo ciertos cuadros, tablas y gráficos que se consideran imprescindibles no significa que hayan sido eliminados del contexto de este segundo tomo, pues perdería toda la estructura organizativa de información que se pretendía. Es por ello que se optó por el formato de Anexo adjunto, donde se consignan detalladamente las estadísticas vitales estudiadas.





TRIBUTARIOS INDÍGENAS

<i>Pueblos</i>	<i>1571-1575</i>
Atacomulco	-
Ixtlahuaca	1 300
Xiquipilco	2 300
Xocotitlan	5 500
Metepec	1 900
Tlalchichilpa	1 400

Fuente: López de Velasco, *Geografía y descripción*.

TENDENCIA DEMOGRÁFICA EN ALGUNOS POBLADOS  
DEL VALLE DE TOLUCA (1568-1646)

<i>Pueblos</i>	<i>1568</i>	<i>1580</i>	<i>1595</i>	<i>1605</i>	<i>1646</i>	<i>reducción en 78 años</i>
Atacomulco, Xocotitlan y Temascalcingo	13 959				3 325	76.18%
Calimaya	5 379				1 391	74.14%
Ixtlahuaca	4 079				1 549	62%
Metepec	6 640		3 765			
Toluca y Atenco	16 550		6 220		6 389	61.4%
Xiquipilco	9 389		3 640		1 131	88%
Zinacantepec	6 056		3 360	1 898	2 775	54.2%
Atlatlauca y Xochiac	1 125					

Fuente: Cook y Borah, *Ensayos*, t. 3, 26-31. Cook y Borah, *The Indian*, 58-69.

<i>Poblados</i>	<i>1644</i>	<i>1692</i>	<i>Porcentaje al alza</i>
Ixtlahuaca-Metepec	5 788	10 414	71%
Jilotepec	2 429	9 080	273%
Malinalco	1 412	1 666	18%
Mexicalcingo	462	318	-31%
México (barrios)	7 631	7 631	0%
Temascaltepec	739	1 504	103%
Toluca	1 493	2 367	58.5%

Fuente: Miranda, "La población", 15-20

Nota: Miranda hace un recuento del número de indios contribuyentes en la construcción de la catedral de México, procedentes de la alcaldía mayor Metepec-Ixtlahuaca y de Toluca, pero no presenta la serie completa, sino que da la suma total de los tributarios nativos. Tampoco ofrece la procedencia de su fuente, evitando poder enumerar los pueblos de la alcaldía de Metepec con base en el documento primario.

PUEBLOS Y SUMA DE TRIBUTARIOS INDÍGENAS QUE CONFORMABAN LA ALCALDÍA MAYOR METEPEC-IXTLAHUACA HACIA LA SEGUNDA MITAD DEL SIGLO XVII

La determinación de qué pueblos formaban parte de la alcaldía mayor de Metepec-Ixtlahuaca es bastante incierta. Incluso, su constitución tuvo lugar por 1566 o 1570, una vez dividido el territorio del Marquesado del Valle. Villaseñor y Sánchez da la siguiente relación de 36 pueblos principales comprendidos en este territorio. Su ubicación era de la parte centro del Valle de Toluca hacia el norte del Alto Lerma –ninguno se extendía hacia la zona sur– (ver Velasco Godoy, *La historia*, 44). Otro criterio a seguir para la contabilidad de la población indígena contribuyente a la construcción de la catedral de México será el de García Castro, puesto que en su análisis detalla los pueblos de cada corregimiento de indios, el cual, a su vez, quedaba subordinado a su alcaldía mayor correspondiente. Pero, lo revelado por el documento primario será mi fuente principal, pues durante el siglo XVII se independizaron muchos pueblos de su cabecera y es difícil precisar. Por ejemplo, Temascalcingo, sujeto a Atlacomulco, en 1613 ya tenía su propio cacique-gobernador, y García Castro no lo incorpora en su recuento de pueblos pertenecientes a la jurisdicción de Metepec.

Con sede en la ciudad de México, a mediados del siglo XVIII, el Arzobispado de México contaba con 55 jurisdicciones de alcaldías mayores, y una de las de mayor extensión era la de Metepec-Ixtlahuaca, la cual quedaba dentro de la provincia de Matalcingo. Bajo su jurisdicción estaban 36 pueblos cabecera: San Miguel Temascalcingo, San Pedro Tultepec, San Francisco Chichicoautla, San Francisco Xonacatlan, San Juan Xiquipilco, Santiago Temoaya, San Lorenzo Huytízilapa, San Jerónimo Amanalco, San Pedro Atlapulco, San Francisco Ixtlahuaca, San Felipe del Obraje, Asunción Malacatepec, San Miguel Almoloya del Río, San Miguel Zinacantepec, San Matheo Texcaliacaque, San Lucas Tepemaxalco, Santiago Calimaya, San Matheo Mexicalcingo, San Miguel Chapultepec, San Antonio de Padua, San Miguel Mimialpa, Asunción Xalatlaco, San Matheo Tlachichilpa, Santiago Tlachichilpa, Santiago Tlacotepec, Santa María Atla[co]mulco, San Matheo Atengo, San Gaspar, Santiago Tianguistengo, Santa Ana Xilotzingo, San Bartolomé Oztolotepeque, San Miguel Xocotitlan, San Bartolomé Capuluaque, Asunción Tepexoyuca, San Martín Ocoyoacaque y San Juan Cuapanoya.<sup>1</sup> Todas estas poblaciones eran adoctrinadas por nueve curatos y doctrinas cuyas iglesias parroquiales (administradas por curas y vicarios clérigos) se ubicaban en las siguientes cabeceras: Temascalcingo, Temoaya, Atlapulco, Ixtlahuaca, San Felipe, Almoloya, Oztolotepec y Ocoyoacac.<sup>2</sup>

Almoloya o Tlalchichilpa	}	Corregimiento de Ixtlahuaca
Atlacomulco		
Ixtlahuaca		
Temascalcingo		
Xiquipilco		
Xocotitlan		

<sup>1</sup> Villa señor y Sánchez, *Theatro Americano*, I, 232.

<sup>2</sup> Idem.

Con base en el documento del AGN, Historia, t. 112, exp. 1, fs. 1-194 v se elabora el número de tributarios por cada pueblo de indios y comunidades de la jurisdicción de Metepec-Ixtlahuaca. Villaseñor da una relación de 36 pueblos de indios a mediados del siglo XVIII y García Castro de 21 para el XVII. Es evidente la fragmentación política de los pueblos otomianos iniciada en este último siglo, de tal forma se habla de una tercera generación de pueblos de aquéllos que ya se habían separado previamente, por ello la clasificación, de Villaseñor y la del documento, serán de mucha ayuda para darnos cuenta de la situación política y demográfica. Lo que interesa en este trabajo es el número de tributarios nativos, así que se hará una confrontación con la totalidad de ellos en 1674 y subsecuentes años y con lo encontrado por Miranda.

El guarismo en **rojo** es para resaltar una variación con la cantidad al año anterior.

Pueblos en **negritas** – García Castro

Suma de pueblos en **negritas** y normal – Villaseñor y Sánchez

Pueblos en cursivas – no se localizaron, pero pertenecen a la jurisdicción de Metepec, pues “en 1551 el virrey Velasco, en una ordenanza, dijo que los indios [...] mazahuas y otomíes de Ixtlahuaca, Atlatlauca y Suchiaca acudían con su tributo a las obras de construcción de la Casa de Moneda que se realizaba en la ciudad de México.”<sup>3</sup>

El de Ixtlahuac debe ser Ixtlahuaca, pues no hay en la zona otro con ese topónimo.

<i>Pueblos de la Alcaldía Mexztepec- Ixtlahuaca</i>	<i>Tributarios indígenas 1674</i>	<i>Tributarios indígenas 1675</i>	<i>Tributarios indígenas 1676</i>	<i>Tributarios indígenas 1677</i>	<i>Tributarios indígenas 1678</i>	<i>Tributarios indígenas 1680</i>
Almoleya del Río						
Atenco	660 ½	660 ½	660 ½	660 ½	660 ½	<b>494 ½</b>
<b>Atlapulco</b>	139 ½	139 ½	<b>230 ½</b>	230 ½	<b>233 ½</b>	<b>230 ½</b>
<b>Calimaya</b>	367	367	367	367	367	367
<b>Capuluac</b>	429 ½	<b>229 ½</b>	<b>625</b>	<b>625 ½</b>	<b>625</b>	<b>245 ½</b>
Chapultepec	404	404	404	404	404	404
<b>Chichicauatla</b>	58	58	58	<b>58 ½</b>	<b>58</b>	58
<b>Coapanoaya</b>						48 ½
<b>Huitzililapa</b>	224 ½	224 ½	224 ½	<b>220 ½</b>	224 ½	224 ½
Malacatepec						
<b>Metepec</b>	562 ½	562 ½	562 ½	562 ½	<b>562</b>	<b>420 ½</b>
Mexicalcingo						
Mimialpa	205	205	205	205	205	131
<b>Ocoyoacac</b>						285 ½
<b>Otzolotepec</b>	196 ½	196 ½	196 ½	<b>207</b>	<b>190 ½</b>	<b>105</b>
San Antonio de Padua						
San Felipe						
San Gaspar						
Temoaya						
<b>Tenango</b>	191 ½	191 ½	191 ½	191 ½	191 ½	191 ½

<sup>3</sup> Oliver Vega, “Algunos aspectos del tributo”, 249.

Continuación ...

<i>Pueblos de la Alcaldía Mextepec- Istlahuaca</i>	<i>Tributarios indígenas 1674</i>	<i>Tributarios indígenas 1675</i>	<i>Tributarios indígenas 1676</i>	<i>Tributarios indígenas 1677</i>	<i>Tributarios indígenas 1678</i>	<i>Tributarios indígenas 1680</i>
<b>Tepemaxalco</b>	264	<b>264 ½</b>	<b>264</b>	264	264	264
<b>Tepezoyuca</b>				45 ½		45 ½
Texcaliac	203 ½	<b>203</b>	203	<b>297 ½</b>	<b>297</b>	297
Tiangustenco	92	92	<b>150</b>	150	150	150
<b>Tlacotepec</b>	127 ½	127 ½	127 ½	127 ½	127 ½	<b>127</b>
<b>Tlalachco</b>	150	150	150	<b>323 ½</b>	323 ½	323 ½
Tultepec						
<b>Xalatlaco</b>	152	<b>150</b>	<b>138 ½</b>	138 ½	138 ½	138 ½
Xilotzingo	214	214	214	214	214	214
Xonacatlan	207	207	207	<b>196 ½</b>	<b>207</b>	<b>107 ½</b>
<b>Zinacantepec y Amanalco</b>	824 ½	824 ½	824 ½	<b>1 170</b>	<b>824 ½</b>	<b>572</b>
Atlalauca	103	103	103	103	103	103
Suchiaca	35	35	35	35	35	35
Istlahuac			[103]			
<b>Suma</b>	<b>5 811</b>	<b>5 609</b>	<b>5 927 ½</b>	<b>6 800 ½</b>	<b>6 405</b>	<b>5 583</b>
<b>García Castro</b>	<b>3 687</b>	<b>3 485</b>	<b>3 960</b>	<b>4 532 ½</b>	<b>4 130</b>	<b>3 647</b>

<i>Pueblos</i>	<i>1674</i>	<i>1675</i>	<i>1676</i>	<i>1677</i>	<i>1678</i>	<i>1680</i>
<b>Almolya o Tlalchichilpa</b>	299 ½	299 ½	<b>1 006 ½</b>	1 006 ½	1 006 ½	1 006 ½ <b>17%</b>
<b>Atlacomulco</b>	355 ½	<b>395 ½</b>	<b>920</b>	920	920	920 <b>15.6%</b>
<b>Ixtlahuaca</b>	455	<b>455 ½</b>	<b>1 650 ½</b>	1 650	<b>1 650 ½</b>	1 650 ½ <b>28%</b>
Temascalcingo	192 ½	192 ½	<b>926</b>	926	926	926 <b>15.7%</b>
<b>Xiquipilco</b>	749	749	749	749	749	749 <b>12.7</b>
<b>Xocotitlan</b>	331	331	<b>648 ½</b>	648 ½	648 ½	648 ½ <b>11%</b>
<b>Suma</b>	<b>2 382 ½</b>	<b>2 423</b>	<b>5 900 ½</b>	<b>5 900</b>	<b>5 900 ½</b>	<b>5 900 ½</b> <b>100%</b>
<b>Totales de ambas columnas</b>	<b>8 193 ½</b>	<b>8 032</b>	<b>11 828</b>	<b>12 799</b>	<b>12 305 ½</b>	<b>11 483 ½</b>
<b>García Castro ambos resultados</b>	<b>5 877</b>	<b>5 715 ½</b>	<b>8 934 ½</b>	<b>9 506 ½</b>	<b>9 104 ½</b>	<b>8621 ½</b>



<i>Pueblos de la Alcaldía Mexitepec- Ixtlahuaca</i>	<i>Tributarios indígenas 1682</i>	<i>Tributarios indígenas 1684</i>	<i>Tributarios indígenas 1685</i>	<i>Tributarios indígenas 1686</i>	<i>Tributarios indígenas 1687</i>
Almoloya del Río					
Atengo	494 ½	494 ½	494 ½	494 ½	494 ½
<b>Atlapulco</b>	230 ½	230 ½	230 ½	230 ½	230 ½
<b>Calimaya</b>	367	367	367	367	367
<b>Capuluac</b>	245 ½	245 ½	<b>245</b>	245	245
Chapultepec	404	404	404	404	404
<b>Chichicuautila</b>	58	58	58	58	58
<b>Coapanoaya</b>	48 ½	48 ½	48 ½	48 ½	48 ½
<b>Huitzililapa</b>	224 ½	224 ½	224 ½	224 ½	224 ½
Malacatepec					
<b>Metepec</b>	420 ½	<b>420</b>	420	420	420
Mexicalcingo					
Mimialpa	131	131 ½	131 ½	131 ½	131 ½
<b>Ocoyoacac</b>	258 ½	<b>285 ½</b>	285 ½	285 ½	285 ½
<b>Otzolotepec</b>	105	105	105	105	105
San Antonio de Padua					
San Felipe					
San Gaspar					
Temoaya					
<b>Tenango</b>	191 ½	191 ½	191 ½	191 ½	191 ½
<b>Tepemaxalco</b>	264	264	264	264	264
<b>Tepezoyuca</b>	45 ½	45 ½	45 ½	45 ½	45 ½
Texcaliac	297	297	297	297	297
Tianguistenco	150	150	150	150	150
<b>Tlacotepec</b>	127 ½	127 ½	127 ½	127 ½	127 ½
<b>Tlalachco</b>	323 ½	323 ½	323 ½	323 ½	323 ½
Tultepec					
<b>Xalatlaco</b>	138 ½	138 ½	138 ½	138 ½	<b>138</b>
Xilotzingo	214	<b>152</b>	152	152	152
Xonacatlan	117 ½	117 ½	117 ½	<b>116 ½</b>	<b>117 ½</b>
<b>Zinacantepec y Amanalco</b>	572	572	572	572	572
<i>Atlalauca</i>	103	103	103	103	103
<i>Suchiaca</i>	35	35	35	35	35
<b>Suma</b>	<b>5 566 ½</b>	<b>5 531 ½</b>	<b>5 531</b>	<b>5 530</b>	<b>5 530 ½</b>
<b>García Castro</b>	<b>3 620 ½</b>	<b>3 647</b>	<b>3 646 ½</b>	<b>3 646 ½</b>	<b>3 646</b>

<i>Poblados del corregimiento de Ixtlahuaca</i>	1682	1684	1685	1686	1687
<b>Almoloya o Tlalchichilpa</b>	1 006 ½	1 006 ½	1 006 ½	1 006 ½	1 006 ½
<b>Atacomulco</b>	920	920	920	920	920
<b>Ixtlahuaca</b>	1 650 ½	1 650 ½	1 650 ½	1 650 ½	1 650 ½
Temascalcingo	926 ½	<b>926</b>	926	926	926
<b>Xiquipilco</b>	749	<b>749</b>	749	749	749
<b>Xocotitlan</b>	648 ½	648 ½	648 ½	648 ½	648 ½
<b>Suma</b>	<b>5 901</b>	<b>5 900 ½</b>	<b>5 900 ½</b>	<b>5 900 ½</b>	<b>5 900 ½</b>
<b>Totales de ambas columnas</b>	<b>11 467 ½</b>	<b>11 432</b>	<b>11 431 ½</b>	<b>11 430 ½</b>	<b>11 431</b>
<b>García Castro ambos resultados</b>	<b>8 595</b>	<b>8 621 ½</b>	<b>8 621</b>	<b>8621</b>	<b>8 620 ½</b>

“Suma de los indios de las comunidades de los pueblos que en ellas hubieren de pagar su obligación contributaria en la construcción de la catedral metropolitana de México.” Una vez recaudada la monta, el alcalde mayor del partido de Ixtlahuaca debía enviarla al doctor Don Manuel de Escalante y Mendoza, canónigo de la santa iglesia catedral por mandato del señor virrey”.<sup>4</sup>

Del corregimiento de Ixtlahuaca, del pueblo cabecera Ixtlahuaca es de donde se obtiene mayor número de tributarios, denotando ser el de mayor densidad poblacional en el valle de Ixtlahuaca hacia la segunda mitad del siglo xvii.

A cada indígena le viene a tocar, al año, algo más de ½ tomín por paga de esta contribución. Un tomín es una medida de peso que representa 12 granos y se usaba para indicar 1/8 de peso de oro. Así, donde hubo 10 tributarios, les correspondía a cinco tomines, dos granos, es decir, cada tributario pagaba ½ tomín, más la quinta parte de un grano (un grano por cinco tributarios, además del medio tomín por cada tributario).<sup>5</sup>

En cuanto a todos los pueblos de la Alcaldía Mayor, Miranda da una suma de 5 788 tributarios para 1644 y 10 414 en 1692. De la participación de 1674 se contabilizan 8 193 ½ tributarios, para 1680 se obtiene un total de 11 483 ½ y en 1687 11 431, es decir, a lo largo de 43 años hubo un aumento de casi el doble (97.5%). Sólo que si en 1692 hay una baja de tributarios del 17.6% con respecto a 1687, de acuerdo con lo manifestado por Miranda, esto revela un estancamiento general en el partido de Ixtlahuaca, con una sensible baja hacia finales del siglo xvii. Sin embargo, el crecimiento, estabilidad o disminución varían entre una y otra localidad, siendo el corregimiento de Ixtlahuaca el que por sí sólo aporta el mayor número de contribuyentes.

Por otro lado, se observa una ligera o nula variación en el número de tributarios a lo largo de los años señalados en algunas localidades, lo cual indica una falta rigurosa del censor, sin embargo, la utilidad del documento es indiscutible.

<sup>4</sup> AGNM, Historia, 112, exp. 1, f. 172 v

<sup>5</sup> Se obtuvo apoyo de lo analizado en Zavala, *El servicio*, VI, 218-219, 320-321. El trabajo aportado por este autor en cuanto al número de tributarios por pueblo, procedentes del partido de Ixtlahuaca no es muy confiable, por lo tanto, es mejor consultar el documento empírico para mayor veracidad del mismo.

## ANEXO 2

### COMPORTAMIENTO DE LAS VARIABLES DEMOGRÁFICAS ANTE LAS EPIDEMIAS Y HAMBRUNAS

<i>Periodos de estabilidad relativa</i>
1648-1690
1701-1732
1742-1759
1766-1767

### PERIODOS DE CRISIS

1691-1700
1733-1741
1760-1765
1768-1800

Nota: “A periodos de estabilidad relativa sigue invariablemente un periodo de crisis; aquéllos parecen incubar las condiciones que llevarán a la catástrofe”.  
Fuente: Malvido, “Efectos de las epidemias”, 183.

### CRONOLOGÍA DE EPIDEMIAS, SEQUÍAS Y HAMBRES EN LA NUEVA ESPAÑA, SIGLO XVII Y PARTE DEL XVIII (LOS PRECIOS DEL GRANO SON REFERENTES A LA CIUDAD DE MÉXICO)

<i>Año</i>	<i>Epidemia</i>	<i>Año</i>	<i>Sequías y hambres</i>
1595-1597	Sarampión, paperas, tabardillo, las cuales ocasionaron muchas muertes cerca de Toluca, extendiéndose con menos mortalidad a Oaxaca y Guatemala, y la duración en los diversos pueblos fue diferencial	1597  1598	Sequía, heladas y mala cosecha  Escasez de maíz y trigo, precio de 10 a 18 reales
		1600	Cosecha pobre, precio de 18 reales la fanega* de maíz
1601-1602	<i>Cocoliztli</i> en Xochimilco, con una duración de ocho meses, hasta junio de 1602		

Continuación...

<i>Año</i>	<i>Epidemia</i>	<i>Año</i>	<i>Sequías y hambres</i>
		1602	18 reales la fanega de maíz
		1603	24 reales por fanega de maíz
1604-1607	Hambre en Yucatán, <i>Cocoliztli</i> , sarampión, diarrea en Chalco, área oculhua y en Tepozotlán, especialmente entre los otomíes se registraron muchas muertes	1604	Maíz disecado Lluvias tardías, sequías y escasez extrema
1609	Epidemia (tifo) en Yucatán	1609	Escasez de alimentos
1612-1613	<i>Cocoliztli</i>		
1615-1616	Sarampión y viruela en la ciudad de México, especialmente entre enero y marzo de los dos años, acompañados de sequías y hambrunas	1615 1616	Escasez de maíz y trigo Lluvias tardías
1618	Hambre (langosta) en Yucatán	1618	Sequía
		1619	20 reales la fanega de maíz
		1620	Sequía, gran escasez de maíz, 22 reales y trigo
		1621	Sequía, seria escasez de maíz, de 22 a 40 reales la fanega
		1622	De 16 a 18 reales la fanega
		1624	La peor sequía conocida
1627 1627-1631	Enfermedad por las inundaciones y precios altos en la ciudad de México Hambre (tormenta, langosta) en Yucatán		
1629	<i>Cocoliztli</i> , hambre e inundaciones, con muchas muertes en todas las regiones: Azcapotzalco, Chimalhuacan, Teotihuacan y Texcoco, particularmente	1629	20 reales la fanega de maíz
1633-1634 1634	Peste en la ciudad de México, muchas muertes <i>Cocoliztli</i> , y una tos muy grave llamada <i>chichimeca</i> : numerosas muertes		
<b>1639</b>	Sarampión, muchas muertes	<b>1639</b>	Sequía
<b>1641-1643</b>	<i>Cocoliztli</i> , con hemorragia nasal azoló a la población Sarampión con elevada mortalidad en el Valle de México	<b>1641</b> <b>1642</b> <b>1643</b>	Extrema sequía, no hubo lluvias de primavera, subió de ocho a 20 reales la fanega de maíz en mayo y junio Sequía, hambre prolongada, escasez de maíz, de 27 a 40 reales la fanega de maíz De 32 a 40 reales la fanega de maíz

Continuación...

<i>Año</i>	<i>Epidemia</i>	<i>Año</i>	<i>Sequías y hambres</i>
		1644	32 reales la fanega de maíz
1648 1648-1650	Peste en Puebla Epidemia (fiebre amarilla, sarampión) en Yucatán		Hambre (sequía) en Yucatán
1651	Peste llega por Veracruz, fríos, escalofríos y calenturas entre los indios de la ciudad de México		
1653	Viruelas y otras enfermedades atribuidas a la sequía en todo el centro del país, muere mucha gente en junio	1653	Sequía en junio, fuerte calor, hambre, que los habitantes hicieron traer a la Virgen de los Remedios por falta de aguas y para rogar que mitigara la peste; respuesta religiosa que en julio llovió tanto
1659  1659	Calentura, dolor de costado, sarampión que ocasionó muchas muertes en el Valle de México Epidemia (viruela, sarampión) en Yucatán		
		1661	Sequía hasta junio, seguida de heladas de otoño, gran escasez de maíz a 28 reales la fanega de éste
		1662	Escasez continua: 29 reales fanega, heladas y sequías
1663	Gran epidemia de viruelas, tabardillo y otras enfermedades; españoles e indios afectados	1663	Gran sequía, calor, hambre, heladas al final de la primavera, maíz extremadamente caro, epizootia
1667-1668	Enfermedad atribuida a la sequía, sobre todo en primavera; catarro, dolor de costado, tabardillo	1667	Sequía en mayo y junio
		1668	Sequía en junio
		1672	Escasez de maíz y cacao
		1673	Escasez de maíz, precios altos
		1675	De nueve a 24 reales la fanega de maíz
		1676	De nueve a 24 reales la fanega de maíz
		1677- 1678	Sequía
1678	Viruelas durante mayo	1678 1680	Sequía hasta junio De nueve a 24 reales la fanega de maíz
1682	Enfermedad venida de Cádiz		
		1685	Sequía de dos años
1686	Tabardillo y enfermedad general	1686	Sequía hasta junio
1687	Viruela (de Guatemala)		
1689	Viruelas en Espíritu Santo		

Continuación...

<b>1691</b>	Muertes por hambre	<b>1691</b>	Lluvias continuas, chahuistle del trigo y maíz, heladas, cosecha limitada, hambre y motines
<b>1692</b>	Sarampión, peste y hambre Hambre y epidemia (huracán, langosta) en Yucatán	<b>1692</b>	Extrema escasez, hambre, heladas tempranas, escasez de todo
<b>1693</b>	Muertes por hambre	<b>1693</b>	Escasez de maíz
		<b>1694</b>	Escasez de maíz
<b>1695</b>	Epidemia	<b>1695</b>	Sequía, heladas, gran escasez de maíz y ganado
<b>1696</b>	Peste	<b>1696</b>	Escasez de maíz: 40 reales la fanega
<b>1692-1697</b>	Sarampión grave, numerosas muertes, peste en la ciudad de México en septiembre de 1692; se extendió a Baja California en septiembre de 1698 Fiebre matlazahuatl, tabardillo, gran mortalidad	<b>1697</b>	Prolonga la escasez: 32 reales la fanega
		1699	Chahuistle en maíz y trigo, variaciones de la fanega de maíz de ocho a 40 reales

#### SIGLO XVIII

<i>Año</i>	<i>Epidemia</i>	<i>Año</i>	<i>Sequías y hambres</i>
1700	Pitiflor Hambre en Yucatán		
		1702	Sequía en junio
1705	Enfermedades y muertes atribuidas a la sequía	1705	Sequía en mayo
1711	Tabardillo, viruela, dolores de costado, garrotillo atribuidos a la sequía; en la ciudad de México, en mayo		Sequía
		1711	Sequía
		1713	Sequía, escasez: 24 reales la fanega de maíz
1714	Fiebre muy difundida, peste por hambre, 14 mil muertes en la Colonia	1714	Malos alimentos
		1719	De ocho a 16 reales la fanega de maíz
1720	Enfermedades atribuidas a la sequía	1720	Sequía en junio
		1723	De ocho a 12 reales la fanega de maíz

Continuación...

1726-1727	Hambre y epidemia en Yucatán	1727	18 reales la fanega de maíz
1727-1728	En 1727 hubo una peste de sarampión que sólo en México desde el mes de agosto hasta 16 de octubre se enterraron 6 mil personas; terminó en enero de 1728 (API, B,c#4, l#10)	1728	De ocho a 16 reales la fanega de maíz
1730	Hambre en Yucatán	1730	De ocho a 14 reales la anega de maíz
1733	Alfombrilla (erupción cutánea sin fenómenos catarrales)		
1934	Viruela en agosto		
1736-1739	Hepatitis epidémica, la peor del siglo; grave epidemia de matlazáhuatl (probablemente tifo), empezó en Mixcoac o Tacuba, se extendió por la Ciudad de México; llegó a Cuernavaca a principios de febrero de 1737; desapareció en algunas localidades en el verano de ese año pero prosiguió en otras hasta 1739; se extendió por toda Nueva España con mortalidad notable en Oaxaca y Michoacán, aunque hubo bolsones (Nochistlán Teutila Guayacocotla-Yagualica) no afectados. Los síntomas fueron escalofríos seguidos de dolor de cabeza, de estómago, fiebre alta, hemorragia nasal y muerte; más grave entre los indios que entre los españoles. Considerada por las autoridades contemporáneas como la misma enfermedad de 1576	1737	Mala cosecha, vagos y rateros por hambre
1742	Hambre en Yucatán	1741-1742	De 20 a 24 reales la fanega
		1743	De nueve a 20 reales la fanega de maíz
		1745	Lluvias excesivas, de 12 a 20 reales la fanega
1748	Viruelas	1748	De 12 a 16 reales la fanega de maíz
		1749	Gran sequía, heladas tempranas de 22 a 24 reales la fanega maíz
		1750	Heladas, carestía, hambre
1751	Epidemia por hambre		
		1755	Sequía en junio, de siete a 11 reales la fanega

Continuación...

1760	Viruela de Europa y hambre	1760	Hambre, sequía, carencia de maíz, de 15 a 28 reales la fanega
------	----------------------------	------	---

Fuente: Gibson, *Los aztecas*, 460-472. Malvido, "Factores de despoblación", 106-109. Márquez, "La evolución", 56-63. García Acosta, *Desastres agrícolas*, tomo I.

API –Archivo Parroquial Ixtlahuaca

B –libro de bautismos

c –caja

l –libro

\* Una fanega de trigo era el equivalente a 3.25 arrobas o 37.394 kg; para el maíz equivalía a cuatro arrobas, es decir, 46.024 kg. Una arroba igualaba a 11.502 kilos, variando su peso en diferentes lugares. Pezzat, *Guía*, 31, 91-92.



ANEXO 3  
TENDENCIAS DE PRECIOS Y PRODUCCIÓN DEL MAÍZ  
EN EL VALLE DE TOLUCA  
DURANTE EL SIGLO XVII SEGÚN LOS DIEZMOS

AÑOS DE CRISIS Y DE BUENAS COSECHAS  
(CICLO AGRÍCOLA DEL MAÍZ)

<i>Años de crisis</i>
1647-1648
1662-1663
1677-1678
1689-1690
1691-1692
1693-1694

DURANTE LOS AÑOS DE CRISIS AGRÍCOLA MÁS SEVEROS, LA PRODUCCIÓN  
DE MAÍZ NO ALCANZA LAS 1000 FANEGAS

<i>Años de buenas cosechas</i>	<i>Producción (fanegas)</i>
1656-1657	11 606.5
1657-1658	13 517.0
1665-1666	9 027.5
1676-1677	13 685.5
1682-1683	10 774.5
1686-1687	11 656.0

Fuente: Romero, *El diezmo*, 152, 161.

AÑOS DE PRECIOS ALTOS PARA EL MAÍZ  
ÉSTOS REFLEJAN CRISIS AGRÍCOLA  
EN EL VALLE DE TOLUCA

<i>Periodo</i>	<i>Precio reales/fanega</i>
1653-1654	16.0
1658-1659	14.4
1661-1662	21.2
1668-1669	19.3
1691-1692	17.8

DURACIÓN Y FASES DE LOS CICLOS DE LA SERIE DE PRECIOS DEL MAÍZ

<i>Ciclo</i>	<i>Periodo</i>	<i>Duración (años)</i>	<i>Duración de la fase de expansión</i>	<i>Duración de la fase de contracción</i>
I	1644-1645 a 1649-1650	6	5	1
II	1650-1651 a 1656-1657	7	4	3
III	1657-1658 a 1665-1666	9	5	4
IV	1666-1667 a 1671-1672	6	3	3
V	1672-1673 a 1680-1681	9	7	2
VI	1681-1682 a 1687-1688	7	5	2
VII	1688-1689 a 1693-1694	6	4	2

Fuente: Romero, *El diezmo*, 152, 161.

ANEXO 4  
 PUEBLOS CONGREGADOS EN LA JURISDICCIÓN  
 PARROQUIAL DE IXTLAHUACA

<i>Pueblos congregados en 1569 Jurisdicción parroquial</i>	<i>Sujetos de Ixtlahuaca amparados antes de la Congregación de 1593</i>
Cabecera – <i>Ixtlahuaca</i> [San Francisco?]	
San Laurencio Toxico	San Lorenzo Toxico
San Pedro Tepexpa	San Pedro Tepexpan
San Mateo	San Mateo
San Lucas Ocotepec	San Lucas Ocotepeque
Santa María Natividad Atljeliuhyan	Santa María Nativitas Atljeliuhyan
San Bartolomé Almolocan	San Bartolomé Almolocan
San Felipe	San Felipe
San Miguel	San Pablo Tecpatepeque
San Juan Bautista	Santa María Magdalena Tochcalco
Santa María Asunción	Santa Ana Juchistlan
	Santiago Cuauhiuhtepeque
Fuente: <i>Descripción</i> , 101-104	San Agustín
	Santiago Tlachinolcalco
	Fuente: AGNM, Indios, vol. 6, 1ª pte., exp. 743 y 748, fs.199v-201v

<i>Congregación de 1593</i>	<i>Barrios no mencionados antes de la junta de 1593</i>
Tres centros	San Jerónimo
<i>Ixtlahuaca</i>	Santo Domingo
San Bartolomé Almolocan	San Ildefonso
Santa Ma. Magdalena Tochcalco	Epifanía
Santa Ma. Nativitas Atljeliuhyan (quedó fuera de la congregación)	Santiago Malacotlan
Santo Domingo *	San Miguel
San Gerónimo *	San Andrés
San Lorenzo Toxico	Santa María Asunción

San Ildefonso *	
<i>San Juan Bautista</i>	
San Miguel *	
Santa Ana Juchistlan	
San Pedro Tepexpan	
San Andrés*	
Santiago Cuauhiuhtepeque	
San Agustín	
San Mateo	
San Lucas Ocoatepeque	
<i>Atotomilco</i>	
Santa Ma. Asunción*	
Epifanía*	
San Pablo Tecpatepeque	
San Felipe	
Santiago Malacotlan*	

\* Barrios no mencionados en la lista de los amparados  
Fuente: AGNM, Tierras, vol. 1595, exp. 8, cdno. 1, fs. 1-8

PUEBLOS CONGREGADOS EN 1569 –JURISDICCIÓN PARROQUIAL–<sup>6</sup>  
DISTANCIA EN LEGUAS (5.57 KM/LEG) DESDE LA CABECERA DE IXTLAHUACA

<i>Poblaciones</i>	<i>Distancias de la cabecera</i>
Ixtlahuaca [San Francisco?]	
Barrio de San Laurencio [Toxico]	Una legua al S
Barrio de San Juan Bautista	Una legua al S
Barrio de San Miguel [Yuxtepec]	1.5 leguas
Barrio de San Pedro [Tepexpa]	Dos leguas al W
Barrio de San Felipe	Tres leguas al W
Barrio de San María Asunción	Dos leguas al W
Barrio de San Mateo [Ixtlahuaca]	1.5 leguas al NW
Barrio de San Lucas [Ocoatepeque]	0.5 leguas al NW
Barrio de Santa María Natividad [Atlijelihuyan]	1.5 leguas al N
Barrio de San Bartolomé [Almoloyan]	Una legua al NE

Las estancias de los españoles en el término de Ixtlahuaca vienen enumeradas con sus respectivas distancias en leguas desde la cabecera en la relación que hiciera el vicario Joan Venegas. Es probable que se haya hecho dicha descripción por quedar dentro de la jurisdicción parroquial de Ixtlahuaca, pero ha servido para pensar que la más lejana distaba siete leguas (35 km ±), distancia de consideración para

<sup>6</sup> Santiago Malacotlan\*

que el cura hiciera sus visitas en forma regular, a diferencia de otras en que sus habitantes acudían a la cabecera para realizar trámites eclesiásticos o asistir a la misa. Así, el cura Joan Venegas acertó al decir que “otras estancias hay que no están pobladas: unas veces hay españoles, y otras veces negros é indios, y los que están lejos, pocas veces vienen á misa, é yo no los visito los que están lejos”.<sup>7</sup>

1. La de Julián González y la viuda de Joan Domínguez; parte del año está despoblada de GME (dos leguas)
2. La de Joan González; poblada de ovejas (una legua)
3. La del Hospital de Nuestra Señora; poblada de ovejas (una legua)
4. De la que fuera mujer de Peralta (dos leguas)
5. De Miguel Sánchez (cuatro leguas)
6. De Antonio Velásquez (cuatro leguas)
7. De Luis Vaca (cinco leguas)
8. De la que era de Fuentes (siete leguas)
9. De Juan Sayavedra (4.5 leguas)
10. De Pedro de Salazar (cinco leguas)
11. La de Zuazo (siete leguas)
12. La de Cuevas y una venta (siete leguas)
13. La de Villaseca (cuatro leguas)
14. La de Francisco González (2.5 leguas)
15. La de Montero (3.5 leguas)
16. La de Sante Yuste (2.5 leguas)
17. La de Antonio de Oliver (tres leguas)
18. La de Pedro del Golfo (dos leguas)
19. La de Pedro de Salazar y Manuel Vaez (una legua)
20. La de Joan Domínguez (0.5 legua)
21. La de Diego Ruiz (una legua)

En 1725 la república de indios (cabecera) de Ixtlahuaca contaba con 11 barrios o (sujetos):

1. San Lorenzo Toxico
2. Pueblo de San Jerónimo
3. Pueblo de San Ildefonso
4. Pueblo de Santo Domingo
5. San Bartolomé
6. Santa María
7. Santa María de los Baños
8. San Juan de las Manzanas
9. San Miguel
10. San Andrés

---

<sup>7</sup> Idem.

## 11. Santa Ana

Fuente: AGNM, Ramo de Indios, v. 49, exp. 132, fs. 161 v - 162

En 1733 la república de indios de San Felipe y Santiago contaba con ocho barrios (sujetos):

1. San Pablo [Tecpatepeque]
2. Santiago
3. San Lucas
4. Pueblo Nuevo de San Antonio
5. San Pedro
6. San Agustín
7. San Antonio Mestepeque
8. Barrio de Jalpa

Fuente: Arzobispado de México, Fondo Cabildo, Haceduría/Jueces hacedores, caja 47, exp. 003, doc. 0017-0018, 1733.

ANEXO 5  
ABREVIATURAS, MEDIDAS Y EQUIVALENCIAS

C	Caballería
ha	Hectáreas
km	kilómetros
mts	Metros
mms	Milímetros
SEGMe	Sitio de estancia de ganado menor
SEGMa	Sitio de estancia de ganado mayor
1 pie	278 mms
1 pulgada	2.54 mms
1 vara	0.836 mts
1 cordel	50 varas
1 braza	2 varas = 1.672 mts
1 toesa	1 946 mts
1 ha	10 000 m <sup>2</sup> = .01 km <sup>2</sup>
1 C	42.79 ha = 0.42 km <sup>2</sup> = 1104 varas de largo por 552 varas de ancho
1 SEGMe	780.27 ha = 7.8 km <sup>2</sup> = 3333 por 3333 varas
1 SEGMa	1755.61 ha = 17.5 km <sup>2</sup> = 5000 por 5000 varas
1 legua	5.572 km
1 legua cuadrada	2 500 ha
1 fundo legal	600 varas por cada viento = 1 200 por 1 200 varas = 101.12 ha
1 peso	8 reales
1 real	0.125 pesos = 12 granos = 34 maravadíes
1 libra	0.46 kg
1 arroba	11.5 kg = 25 libras
1 fanega	Un bulto = media carga a 12 almudes (55.5 litros) si es de semilla de maíz alrededor de 46 kgms
1 fanega	Dos medias = cuatro cuartillas = 12 almudes = 48 cuartillos = 55.5 litros
1 carga	Dos fanegas = cuatro medias = ocho cuartillas = 24 almudes = 96 cuartillos = 111 litros
1 media	Dos cuartillas = seis almudes = 24 cuartillos = 27.7 litros

1 cuartilla	Tres almudes = 12 cuartillos = 13.9 litros
1 almud	Cuatro cuartillos = 4.6 litros
1 cuartillo	1.156 litros
1 fanega de maíz	Valía 1 ½ pesos = 12 reales; en tiempos de crisis aumentaba hasta seis pesos (48 reales). De 1657 a 1660 estaba entre cuatro y 6 ½ reales una fanega de maíz en el valle de Ixtlahuaca, y a cuatro reales una de cebada, que se compraba del diezmo perteneciente a dicho Valle (Bribiesca, vol. IX, doc. 426, 505-510) En 1684 estaban 50 fanegas de maíz a razón de cinco reales fanega – en el Valle de Ixtlahuaca (AHAM, Fondo Cabildo, Haceduría, C 14, exp. 005, doc. 0006, año 1684)
1 fanega de tierra	La necesaria para sembrar una fanega de semilla de sembradura si es de maíz, alrededor de 3.6 hectáreas
Una fanega de trigo	3.25 arrobas o 37.394 kg; para maíz equivalía a cuatro arrobas, es decir, 46.024 kg. Una arroba igualaba a 11.502 kilos, variando su peso en diferentes lugares.

Fuente: García Castro, *Indios, Territorio*, 17; Reyes García, *Altepetl*, 127; Castañeda González, *Economía y estructura*, 16; García Martínez, “Estancias”, 200; Romero Alaniz, *El diezmo*, 144-145; Pezat, *Guía*, 31, 91-92.



ANEXO 6  
 MERCEDES DE TIERRAS A COLONOS Y POBLADORES ESPAÑOLES  
 EN EL ÁREA OTOMIANA (1540–1643)

<i>Pueblos del valle de Ixtlahuaca</i>	<i>SEGMa</i>	<i>SEGMe</i>	<i>C</i>	<i>Tierras de ganado en hectáreas</i>	<i>Tierras de cultivo en hectáreas</i>
Atlacomulco	0	4	15	3 121.1	641.9
Ixtlahuaca	6	20	45	26 139.0	1 925.6
Xiquipilco		15	101.5	11 704.0	4 343.2
Xocotitlan		6	24	4 681.6	1 027.0
Totales	6	45	185.5	45 645.7	7 937.7

Fuente: La relación se obtiene de un cuadro de García Castro en el que incluye otros pueblos otomianos del Valle de Toluca. García Castro, *Indios*, 449.

Con lo anterior, se trata de explicar que alrededor de 1640, los españoles se habían apropiado de 53 583.4 ha de las 130 200 con que contaba la jurisdicción parroquial. Todavía quedaban en manos de la población nativa 76 616.6 ha, lo que representaría 58.9 y 41.1% en poder de colonos y pobladores españoles.

ANEXO 7  
RELACIÓN DE ALGUNOS HACENDADOS Y PROPIEDADES  
EN LA PARROQUIA DE IXTLAHUACA

Casi todas las mercedes otorgadas en el valle de Ixtlahuaca fueron a vecinos de la ciudad de México y de Toluca, otras tantas a los principales de los pueblos de indios y con los hospitales de los mismos.

Aquellos españoles que no pudieron ocuparse de sus propiedades mercedadas vendieron a otros que, a su vez, al no acceder a tierras ni puestos en la ciudad de México, compraban bienes raíces en el interior de la Nueva España. Situación que se dio dentro de la parroquia de Ixtlahuaca.

<b>Mayorazgo de los Cuevas</b>	<p><b>1539</b> - Francisco de Hoyos obtuvo una merced de un SEGMa denominado posteriormente "sitio de Rioyos"</p> <p><b>1540</b> - Adquiere un Sitio más de Ganado Mayor</p> <p><b>1547</b> - Vendió los dos sitios a Juan de Cuevas, dando comienzo al mayorazgo de los Cuevas</p> <p><b>1562</b> – Se constituye el mayorazgo con la anexión de diversas mercedes, cuyo centro administrativo de todas ellas era la unidad de la Concepción Ocoatepec. En el siglo xvii abarcaba casi 11 497.3 ha, siendo la de mayor extensión en la zona</p> <p>A fines del siglo xvi se contaban formalmente como del Mayorazgo de los Cuevas entre los partidos de Jocotitlan y Jiquipilco, fuera del curato de Ixtlahuaca:</p> <p>Nixiní – 1 SEGMe y 2 C</p> <p>Sila y Santa Lucía – 1 SEGMe y 6 C</p> <p>Rancho de San Sebastián – 2 C</p> <p>Joquitzingo – 1 SEGMe y 2 C</p> <p>Agostaderos de la Bufa – 1.25 SEGMa</p> <p>El mayorazgo fundado a favor de don Alonso de Cuevas, hijo de Juan de Cuevas, dio el único mexicano en la colonia que fuera arzobispo de México (28 de abril de 1664 - 2 de septiembre de 1665), don Alonso de Cuevas y Dávalos (1590-1665), hijo de don Alonso de Cuevas Téllez y doña Ana Dávalos.</p>
--------------------------------	--

<p>Martín García = Antonia de la Cueva (1652 † ambos)</p>	<p>Sus hijos:</p> <p>En 1642 Andrés de la Cueva, vecino de la jurisdicción de Ixtlahuaca y estante en el pueblo de Atlacomulco, otorgó poder a Juan García de la Cueva, su hermano, para que a su nombre, pueda arrendar una hacienda de labor que tiene don Matías de Cuevas y Sandoval.</p> <p>En 1652 Leonor de la Cueva = Juan Martín, heredera de sus difuntos padres, vende a su hermano Martín García de la Cueva, la parte que le toca de la herencia, consistente en 1/6 parte de la hacienda de labor con sus casas viejas y 1 SEGMe que está en el Partido de Ixtlahuaca. Linda con el pueblo de San Pablo y hacienda de Ocotepec, que es de don Matías de Cuevas.</p> <p>Martín García y Cueva, el mozo, arrenda en 1642 la hacienda de labor llamada San Miguel de las Fontezuelas a Antonio Gómez Blanco, vecino y labrador de la jurisdicción de Ixtlahuaca, albacea de Jerónimo de Legorreta. Dicha hacienda se encuentra ubicada en la misma jurisdicción, colindante con las haciendas de Ocotepec y las de Martín García, padre, por tiempo de cuatro años.</p> <p>Martín García de la Cueva, dueño de ½ SEGMe Santa Bárbara y quien viviera hasta su muerte acaecida en 1692, en un ½ SEGMe llamado Tlalchichilpa, pero su albacea, Joseph García Garduño, estuvo poseyendo los dos medios sitios, el de Tlalchichilpa y el de Santa Bárbara desde fines de mayo de 1686 hasta el 14 de septiembre de 1692, los cuales tenían casas, corrales y todo género de avíos, bueyes, reses, aperos, gañanes y todo lo demás necesario (AGN, <i>Bienes nacionales</i>, vol. 413, exp. 13, fs. 84 v- 85)</p> <p>En 1708 el licenciado Don Antonio Hilario de Cuevas, presbítero y comisario del Santo Oficio de la Inquisición, domiciliario del arzobispado de México y dueño de haciendas en el Valle de Ixtlahuaca vende al presbítero, licenciado don Cristóbal Gómez de Valdés y a su hermano don Juan Gómez de Valdés, ambos vecinos del Valle, la hacienda de riego y temporal San Agustín, compuesta por SEGMe y dos C con sus casas de vivienda y aperos ubicada en términos de Jilotepec.</p> <p>En virtud del poder que le otorgó su hermano, el capitán don Felipe de Cuevas, dueño de mayorazgo y tierras anexas vinculadas a la hacienda de Ocotepec, arrenda por nueve años a Lucas Guzmán, vecino de dicha jurisdicción 1 SEGMa llamado Lomilla, situado en términos de dicha hacienda y cerca del mayorazgo de los Cuevas.</p> <p>Don Matías de la Cueva fue dueño de la Hacienda Toxi, jurisdicción de Atlacomulco, hasta principios de la década de 1740.</p>
---	---

Continuación...

<p>Doña María Marniel de Portugal 1560</p>	<p>Vecina de la ciudad de México, hija del tesorero don Fernando de Portugal, compró un sitio de ganado menor en un paraje llamado “Tlalchichilpa”, colindante con la unidad productiva de Ocotepc. En 1595 la compra Miguel García de la Banda</p>
<p>Hernando de Cañas 1574</p>	<p>Junto al cerro de Papalotepec (llamado Loma de Jalpa), cerca de Flor de María obtiene un SEGMe y tres C</p>
<p>Diego de la Banda, dueño de la ex hacienda Flor de María (San Onofre) y Chicnahuatengo 1572</p>	<p>El hijo de Diego, Manuel de la Banda, hereda ambas, las cuales por estar contiguas, se reconocen bajo el nombre de San Onofre. A finales del siglo XVI, Miguel García de la Banda (su mujer María de Fuentes), hijo y heredero de Manuel, logró acumular un número importante de unidades productivas dispersas entre San Felipe, Jocotitlan, Ixtlahuaca y Jiquipilco (su hermano Francisco García de la Banda vivía, o bien en Tepetitlan o en San Onofre) En San Felipe - Poseía la unidad productiva de Tepetitlan, su capilla era la de San Nicolás - La estancia Xiconaguatengo o Chicnahuatengo - Un SGMe, denominado “La Puesta” En Ixtlahuaca - Un SEGMe “Atotonilco” En Atlacomulco - Estancia de “Atlacomulco” En Jocotitlan – SEGMe con un Sitio de Venta, ambos nombrados “Tiacac” En Jiquipilco – SEGMe con dos C llamado Sila</p>
<p>Miguel de la Banda = María de Fuentes</p>	<p>Sus hijos: Juan de la Banda = doña Violante de Céspedes. Tuvieron a Diego y Manuel, quienes recibieron a mediados del siglo XVII, la unidad de Chiquinahuatengo (Diego), integrada con la de San Onofre (Manuel) Doña Inés [Pinto] de la Banda = Alonso de Piña y Molina (ya difunto en 1645) Miguel de Piña y Molina - tenía dos C y ½ SEGMe nombrado “La Puesta”, vendiendo su parte a su hermano Antonio Antonio de Piña y Molina – recibió Nuestra Señora de la Asunción Bondasté en herencia. Jerónimo de Piña y Molina = doña Mariana de Cueva y Carvajal – vecina de la jurisdicción de Ixtlahuaca, hija de don Gabriel de Arteaga y Almarás y doña Leonor de Cueva y Carvajal, difuntos en 1641. Jerónimo de Piña heredó Santa Ana de sus padres. José de Piña = Ana Díaz Melo Diego de Piña y Molina – fue pequeño propietario dentro de la zona de Ixtlahuaca María de la Banda = Esteban Sánchez del Olmo Fernando del Olmo Guijón = Magdalena de Cama Barahona (1654 †) y Andrés del Olmo, heredan la unidad productiva y obraje de hacer jergas de Tepetitlan,</p>

Continuación...

	<p>la estancia Tiacac y la de Sila, la cual integraron a la de Santa Lucía de 2 C, obtenida mediante una merced por Esteban Sánchez del Olmo en 1593. Fernando del Olmo, a su vez, era residente en el pueblo de Jocotitlan.</p> <p>La capilla de Tepetitlan era reconocida como la de San Nicolás. En el libro de matrimonios en 19 de mayo de 1669, f. 151 v se menciona que Tepetitlan era la hacienda de Julián Díaz Posadas y quien hiciera la solicitud de una merced en 1666 para fundar un batán para fabricar paños (sólo producía sayales y jergas).</p> <p>Andrés del Olmo (1654) era presbítero beneficiado del partido de Jocotitlan, jurisdicción de Ixtlahuaca. Pedro del Olmo, igualmente presbítero y hermano de los otros dos.</p> <p>Juana de la Banda = Pedro Huarte Mariana de la Banda (nieta), quien heredó la estancia de Atotonilco</p>
<p>Diego de la Banda = Juana de Peregrina = Antonia de Castañeda</p>	<p>Se tiene noticia que a la muerte de Juana de Peregrina en 1647, Diego de la Banda le devuelve a Alonso García Garduño, padre de la difunta, vecino de la jurisdicción de Tenango del Valle y estante en el pueblo de Metepec, la dote que le diera al casarse con Juana.</p> <p>Ambos hermanos, Diego y Manuel, se casaron con las hermanas Peregrina, alrededor de la década de los cuarenta.</p> <p>Diego se casa en segundas nupcias con Antonia de Castañeda y muere en 1661. Antonia queda como tenedora de sus bienes, tutora y curadora de su hijo Alberto de la Banda, quien hereda la hacienda de labor llamada Chicnaguatengo y todos sus bienes.</p>
<p>Manuel de la Banda = María de Peregrina, natural de la cd. de los Ángeles</p>	<p>Nieto de Miguel de la Banda e hijo de Juan de la Banda y Violante de Céspedes María de Peregrina, su mujer – hija legítima de Alonso García Garduño y de Francisca de Peregrina, vecinos del Valle de Tenango</p> <p>Logró conservar la unidad productiva de San Onofre hasta su muerte acaecida en 1676. Y asimismo nombró por albacea al licenciado Nicolás García Garduño, beneficiado del partido de Ixtapa.</p> <p>Alonso Garduño, español y Juan de la Cruz, indio ladino, mayordomos de dicha hacienda y ganados de ella. AGN R. T., vol. 1737, exp. 1, fs. 3v, 26v.</p> <p>Sus hijos: Magdalena de la Banda = Juan de Aguirre Si hija Juana de Aguirre = Juan del Puerto y Mendoza, vecino del Valle de Ixtlahuaca, recibiendo como dote una hacienda de labor nombrada San Isidro Nenaxí, en la jurisdicción del pueblo de Jocotitlan, la cual corre desde un sentido que llaman Chicejé hasta el río Grande.</p> <p>Violante de la Banda = Bartolomé Vallejo, vecino del Valle de Ixtlahuaca.</p> <p>Poco antes de morir Manuel y María nombraron herederos Violante de la Banda – hija, Juana de Aguirre – nieta</p> <p>Sus descendientes vendieron la propiedad de San Onofre hasta fines del siglo</p>

Continuación...

<p>Inés de la Banda = Alonso de Piña y Molina</p>	<p>Sus hijos:  Miguel de Piña y Molina emigró a Michoacán  Jerónimo de Piña y Molina = doña Mariana de Cueva y Carvajal, vecina de la jurisdicción de Ixtlahuaca, hija de don Gabriel de Arteaga y Almará y doña Leonor de Cueva y Carvajal, difuntos (en 1641). Dueños de la hacienda Nuestra Señora de la Asunción y residían en Toluca.  Se conoce que en 1685 poseía don Jerónimo una hacienda y obraje con capilla en la parroquia de Ixtlahuaca (Visita de Aguiar y Seijas 1685)  Diego de Piña y Molina se convirtió en pequeño propietario dentro de la zona  Doña María de Piña = don Diego de Torres y Mendoza  En 1656 venden a José Lazcano (en 250 pesos), vecino de la misma jurisdicción, un esclavo mulato nombrado Nicolás, blanco y de 12 años de edad, como esclavo cautivo sujeto a servidumbre, hijo de María, mulata, esclava difunta.  En 1660 eran propietarios de Santa Cruz, Tepetlapan y la hacienda San Pedro en los límites de Ixtlahuaca y el pueblo de San Felipe.  En 1709, su hijo Don Alonso de Mendoza = doña Agustina de Contreras, vecino y originario del Valle de Ixtlahuaca, dueño del rancho Santa Efigenia. Se sabe que en este año ambos padres de Alonso habían muerto.  Su segunda esposa fue doña Josefa Bravo de Archundia y su tercera doña María de Castro Villanueva. Hereda a sus hijos don Miguel, don Francisco, don Alonso, doña Nicolasa y a su nieto Antonio José.  Doña Brígida de Piña y Molina = capitán Francisco de Valdés  En 1636 compraron una pequeña propiedad de 3 C conocida como San Juan de las Manzanas o Cachí en el partido de Ixtlahuaca, colindantes con propiedades de los hermanos de doña Brígida.  Todos sus hijos (Toribio de Valdés y Francisco de Valdés), vendieron su parte al hermano, seguro al primogénito Felipe de Valdés.  La hija de éste, doña María de Valdés = Álvaro Gómez Maya, quien se quedara (don Álvaro) finalmente con la unidad productiva de San Nicolás del Monte, de la cual fuera propietario su padre Benito Gómez Maya.  A la muerte de don Álvaro Gómez Maya alrededor de 1690, la propiedad quedó por remate en manos del hermano de la viuda María de Valdés.  En 1709, doña María de Valdés, heredera universal de su hijo don Manuel Gómez de Valdés, cede a doña Mariana de la Huerta Villa, viuda de don Juan Carrillo Altamirano, la hacienda nombrada Guapamacataro, ubicada en la jurisdicción de Maravatío, anteriormente de su hijo.</p>
<p>Los García Garduño</p>	<p>José García Garduño, originario de Tenango del Valle, hijo de Cristóbal García Garduño y de doña Ana de Céspedes, hermana de la mamá de Diego y Manuel de la Banda (doña Violante de Céspedes).  En 1672 le compró al licenciado Alberto de la Banda, hijo de Diego de la Banda, la unidad productiva San Diego o Santa Cruz Chiquinahuatengo.  José y su hermano Onofre García Garduño compraron San Juan del Monte y Ustutempa, las cuales quedaron sólo en manos de Onofre en 1692.</p>

	<p>Luego José García Garduño = María de Espinoza (de quien hereda ½ SGMa llamado Ilitepec de la Ciénega, así mencionada en el libro de matrimonios 4/ IX/1687), hija de Francisco Gómez Maya y de María de Espinoza, en 1692, después de ser por seis años arrendatario de don Bartolomé Vallejo, casado con doña Violante de la Banda, les compró la unidad de San Onofre</p> <p>José García Garduño adquiere en 1698 la propiedad de San Nicolás del Monte de doña Brígida de Valdés y Estrada y de don José de Cuevas-</p> <p>En 1695 Onofre, hermano de José e igualmente hijo legítimo de Cristóbal García y doña Ana de Céspedes, adquiere por remate la unidad productiva San Jerónimo Mabatú, de quien fuera dueño José Gómez Maya.</p> <p>En septiembre de 1708 Onofre Garduño, vecino de la jurisdicción de Ixtlahuaca y Metepec, dueño de la hacienda de San Juan del Monte, dicta su testamento donde entre sus bienes menciona además la hacienda llamada San Jerónimo Haguati, el rancho de Bonchinteje perteneciente a la hacienda del Monte, gran cantidad de ganado mayor y menor. Nombra como albacea al bachiller Juan Gómez Maya, cura interino del partido de Ixtlahuaca y universales herederos...</p> <p>... a sus hijos: José, don Juan, Pedro, doña María, Petronila, Onofre y Diego Garduño.</p> <p>Pide que sobre la hacienda de San Jerónimo se impongan 2 000 pesos de censo y se funde una capellanía de misas rezadas, nombrando por primer capellán propietario al bachiller Juan Simón Garduño. Bribiesca, vol. VII, doc. 451.</p>
<p>Los Gómez Maya</p> <p>Cristóbal Gómez Maya (1650 †) = Agustina González</p> <p>Juan de Maya (1642 †) = Ana Iseo de Herrera</p>	<p>En el siglo XVII las propiedades de los Gómez Maya pertenecieron a dos familias, las cuales tuvieron muchos hijos, lo que representó una gran división y repartición de las propiedades y muchos de sus descendientes tuvieron que emigrar en busca de mejores oportunidades</p> <p>Propietario de la hacienda San Nicolás del Monte en la que se encontraba un obraje que producía sayales.</p> <p>Tuvo nueve hijos: Luis Gómez Maya, Ana Martínez, Benito Gómez Maya, Cristóbal Gómez Maya, Alonso Maya, Isabel de Valencia, Nicolás Gutiérrez Maya, Francisco Gutiérrez Maya y María González de Valencia.</p> <p>Benito Gómez Maya († 1679) = Ana de la Paz. Se quedó con la hacienda San Nicolás del Monte por remate sin repartir a sus hermanos la parte correspondiente. Dicha hacienda contaba con su propia capilla, así mencionada todavía en 1678 como la capilla de San Nicolás de Benito Gómez en el libro de matrimonios (14/ XI/1678).</p> <p>Tuvieron tres hijos: Francisco Gómez Maya, Juan Gómez Maya y Álvaro Gómez Maya (éste se quedó con la hacienda de San Nicolás del Monte)</p> <p>Sus hijos:</p> <p>José Gómez Maya consolidó la unidad productiva de San Jerónimo Mabatú de 1 755 ha y estante en el pueblo de Metepec en 1654.</p> <p>En 1642 José Gómez arrenda una hacienda de labor llamada San José junto a la villa de Ixtlahuaca a Antonio Gómez Blanco.</p>

	<p>Sebastián Gómez Maya, estante en el pueblo de Metepec en 1654, se quedó con la unidad principal de San Juan del Monte y Ustutempa, cuya superficie sumaba 8 778 ha, segunda propiedad más grande en toda la zona. Dicha hacienda de San Juan del Monte contaba con su propia capilla, así mencionado en el libro de matrimonios de 1678 (20/XI/1678). No tuvo descendientes Sebastián Gómez. Esta unidad la vendió en 1688 el bachiller José Gómez Maya (heredero de Ana María Gómez Maya) a los hermanos Onofre y José García Garduño, arguyendo que su tío Sebastián había muerto sin liquidar la deuda pendiente a su padre Francisco. Fueron de las propiedades más grandes del occidente del valle de Ixtlahuaca.</p>
	<p>Francisco Gómez Maya (1645 †) = María de Espinoza, se quedó con la hacienda San Diego, el sitio Ilitepec, ambos de 1 840 ha, y un agostadero en los límites de Michoacán.</p> <p>Sus hijos: Juan, Diego, Francisco, José y Nicolás Gómez. Su hijo José Gómez Maya se ordenó sacerdote.</p> <p>A Ana de Guadarrama; María y Juana de Barrios, indica la forma en cómo se han de repartir sus bienes a su muerte en 1645.</p> <p>Su hijo el bachiller Nicolás Gómez de Espinoza llegó a ser dueño de hacienda, así mencionado en la partida de matrimonio del 2 de marzo de 1699.</p>
	<p>Gabriel de Barrios, sus padres le instituyeron una capellanía a la edad de 21 años para que pudiera ordenarse como sacerdote (constaba de 2 000 pesos e impuesta sobre todos sus bienes raíces, en especial sobre la hacienda de San Juan del Monte). En 1643, siendo clérigo presbítero y vecino de la jurisdicción de Ixtlahuaca, le vende a su hermano Francisco Gómez Maya la hacienda San Juan del Monte (1 SEGMa), ubicada en una cañada, entre dos lomas, la cual linda con la venta de Juan de Cuevas y el camino que va a Michoacán. Su padre, Juan de Maya había adquirido el sitio como merced del virrey Luis de Velasco.</p>
	<p>Isabel de Herrera (no hereda) = Antonio Gómez Blanco prominente propietario de la zona, vecino y labrador de la jurisdicción de la villa de Ixtlahuaca, compra en 1642 al licenciado Diego de Nájera Yanguas, beneficiado del pueblo de Jocotitlan la hacienda de labor llamada San Juan, junto al río Grande y al pueblo San Juan de las Manzanas, con 2 SEGMe, 6 C llamadas de Guayamanalco, ½ SEGMa con otra C, linde con la cerca de Santo Domingo. Al enviudar Isabel casa en segundas nupcias con Francisco de Valpuesta, con poder para que la represente en todos sus pleitos, causas y negocios civiles y criminales (1648), quien había sido corregidor de la villa de Toluca, quedándose y explotando la propiedad de San Juan. Son dueños de la hacienda del Río.</p> <p>Francisco de Valpuesta, junto con don Agustín Chimal de León (principal de Atacomulco) y Melchor Gómez de Arteaga, mineros de Tlalpujahuá, controlaban el azogue para el beneficio de la hacienda de minas y metales que tenían en Tlalpujahuá hacia 1649.</p>



Continuación...

	<p>Juana de Herrera = Jerónimo de Legorreta (1646 eran difuntos), vecino de la jurisdicción de Ixtlahuaca y natural de la ciudad de Baeza, en los reinos de Castilla, hijo legítimo de García de Legorreta y María Gallega del Granado, difuntos, poseía en Ixtlahuaca las unidades productivas de San José y de San Miguel de la Fuente, 1 SEGMa y 2 C. Nombra por albaceas en 1641 al licenciado Andrés de Reza Brahojos, beneficiado del partido de Ixtlahuaca y a Antonio Gómez Blanco, sus compadres.</p> <p>Ana Iseo de Herrera en 1646 queda como tutora y curadora de Gregoria, Juan, Jerónimo y Josefa Legorreta a la muerte de su hija y yerno y Andrés de Bustos; y como curador <i>ad litem</i> de Jerónima, Gregorio y Lorenzo del dicho señor Legorreta y de doña Jerónima de Salazar, su segunda mujer.</p> <p>Ana María Gómez Maya se declaraba vecina de las minas de Tlalpujahua, quizá porque ahí residía una vez que se casó. Antes de casarse vendió a su hermano Sebastián Gómez Maya la parte que había heredado en la unidad productiva de San Juan del Monte y Ustutempa. Característica típica cuando la familia era numerosa y las propiedades pequeñas, pues alguno de los hijos vendía sus propiedades a un hermano suyo y después se convertían en arrendatarios o salían del área en busca de otras oportunidades.</p> <p>Ana Iseo de Herrera, residente en la hacienda de San Juan de la jurisdicción de Ixtlahuaca, fue nombrada como tutora y curadora de las personas y bienes de Gregoria, Juan, Jerónimo y Josefa de Legorreta, hijos legítimos de Jerónimo de Legorreta y de Juana de Herrera en 1646, ambos difuntos.</p> <p>Juan de Maya (1651 †) = María Ruiz de Aragón, padres de Isabel de Rojas, casada con Juan García de la Cueva.</p>
<p>Juana de Herrera (1641 †) = Jerónimo de Legorreta (1645 †) = Jerónima de Salazar</p>	<p>Sus hijos:</p> <p>Jerónimo de Legorreta destinado al sacerdocio</p> <p>Gregoria de Legorreta = José Orihuela, vecino y alguacil mayor de la provincia de Malinalco y Tenancingo, hijo de Alonso Martín Orihuela y Catalina Román. Gregoria emigró a Tenancingo a vivir.</p> <p>Ana Iseo de Herrera = Antonio de Garnica Legaspi, bisnieto del conquistador Antonio de Garnica, encomendero de Tlacotepec en el Valle de Toluca. En 1643 su hijo don Miguel Garnica Legaspi hace inventario de las propiedades: hacienda la Magdalena en Metepec, 1 SEGMa y 5 C en Zinacantepec y Tlacotepec; 1 SEGMe y 1 C en Tlacotepec.</p> <p>Juan de Legorreta se quedó con la hacienda de San José Josefa, Jerónima, Gregorio y Lorenzo, hijos menores del segundo matrimonio de Jerónimo de Legorreta, deja como tutor y curador de éstos a Cristóbal Fernández de Huelva del partido de Temoaya.</p>

Continuación...

	<p>Recibe Jerónima de Salazar de Sebastián Gómez Maya y de su hermana Isabel de Herrera, una hacienda nombrada San Miguel de las Fuentezuelas en la jurisdicción de Ixtlahuaca hacia 1652.</p> <p>A finales del siglo XVII Sebastián Gómez Maya y Benito Gómez Maya perdieron sus heredades –la Hacienda de San Juan del Monte y Ustutempa, y la de San Nicolás del Monte, respectivamente– por mala administración y enfrentar litigios hereditarios entre los hermanos.</p>
Baltasar González	<p>Natural de la isla de Tenerife, vecino y labrador de la jurisdicción de la villa de Ixtlahuaca, quien en 1642 adquirió del licenciado Diego de Nájera Yanguas, beneficiado de Jocotitlan, la hacienda de labor del río nombrada San José con 1 SEGMe y 2 C nombrado San Mateo, la mitad del sitio de ganado mayor que corre desde el río grande donde entra el río de Sila hacia al pueblo de Jocotitlan, otra C que cae junto al Salitre hacia la hacienda del Río y la otra ½ del SEGMa que le tocara por igual a Antonio Gómez, primer esposo de Isabel de Herrera.</p> <p>En 1656 este hacendero arrenda a Antonio Dávila una hacienda de labor con 12 C, ganado y aperos, nombrada Santa Inés, que colinda con la hacienda de los herederos de Alonso de Piña y con el pueblo de San Andrés por espacio de tres años.</p>
Doña Isabel de Haro y Esparragoza = Jerónimo de Tejeda ( 1642 †)	<p>Isabel de Haro y Esparragoza II se quedó con la propiedad de San Matías Boximó y Santa Isabel que le cediera su hermano Nicolás de Tejeda</p>
Esteban Domínguez	<p>Ya poseedor de una hacienda en 1642, adquiere por compra a su sobrina Bernarda de Obregón = Juan de Quiroz, hija y heredera de Juan Miguel y Ana Hernández, la parte que le tocaba de herencia (Bernarda) consistente en ½ SEGMe, ubicado junto a la villa de Ixtlahuaca, colindante con la hacienda nombrada La del Río.</p> <p>Su yerno, don Lorenzo de Salazar, vecino de la jurisdicción de Ixtlahuaca, igualmente es dueño de una hacienda, así mencionado en el libro de bautismos en abril de 1661.</p>
Juan Enríquez Magariño (1649 †) = doña Isabel de la Paz	<p>Doña Isabel de la Paz Magariño era vecina y natural de la Villa de Ixtlahuaca, hija legítima de Antonio Dávila y de doña Juana de Cervantes, ambos difuntos hacia 1649.</p> <p>El hijo de Juan Enríquez y doña Isabel, Gaspar Ruiz de Cáceres arrenda la hacienda de labor nombrada Acachín, colindante con La del Río, propiedad de su madre doña Juana de Cervantes. Dedicada exclusivamente a la producción agrícola y a veces superior a lo extraído en San Nicolás del Monte y San Juan del Monte, propiedades más grandes que ésta.</p> <p>Doña Isabel de la Paz heredó en 1649 de su tío el bachiller Cristóbal de Cervantes, clérigo presbítero, beneficiado que fue del partido de Ixtlahuaca, 1 SEGMA llamado los Coyotes; una esclava mulata nombrada Josefa de 27 años de edad, sus hijos María de ocho años y Cristóbal de cuatro; un esclavo negro nombrado Nicolás de la Cruz de 18 años.</p>

Continuación...

	<p>La otra 1 ½ C del mismo sitio los Coyotes la heredó su otro sobrino Antonio de Ávila, el cual la vende en 1650 a Gaspar Ruiz de Cáceres, vecino y labrador de la jurisdicción de Ixtlahuaca. Dichas tierras colindaban por una parte con la estancia despoblada que fuera de Francisco González, por otra con la hacienda de Ana de Iseo, y por otra con la que fuera de Hernando Matías de Rivera.</p> <p>Su hija, doña Mariana Enríquez Magariño = Gaspar Ruiz de Cáceres, queda como heredera universal de todos los bienes al morir su madre, doña Isabel de la Paz en 1651.</p> <p>Se sabe que hacia 1654 doña Isabel de la Paz había criado en su casa a Andrea de la Paz = Diego de Cárdenas. Éste recibió de dote matrimonial por parte de Gaspar Ruiz Cáceres y Mariana Enríquez dinero, una esclava mulata de 12 años y objetos varios.</p>
<p>Capitán Diego de Ayala Haro = doña Juana Jaca (1655 ambos †)</p>	<p>Su hijo, el capitán don Diego de Ayala de Haro, vecino de la jurisdicción de la alcaldía mayor de Metepec y natural de la ciudad de México, es dueño de la hacienda Suchitepec, la hacienda de labor San Pedro, siendo su hijo Diego de Ayala Altamirano (16 años en 1655) heredero universal.</p>
<p>Juan de Bermeo y Alcega = Ana Corona de Espinoza</p>	<p>En 1643 mandó medir y componer las tierras de la hacienda llamada El Salitre en el partido de Zincacantepec con 2 SEGMa y SEGMe y 3 C y las de la hacienda La Compañía, cuya capilla se reconocía como la de San Diego.</p> <p>Se sabe que en 1651 don Juan de Bermeo era vecino y minero del real y minas de Tlalpujahuá y dueño de la mitad de la hacienda San Diego Suchitepec, con varios tipos de ganado en 1708.</p> <p>Su hija, doña Francisca de Alcega y Bermeo = don Felipe de García de Cisneros, hereda la hacienda el Salitre en 1708.</p> <p>Sus hijos: Ana María y Felipe</p>
<p>Diego de Alanís Calderón = Juana de los Ríos</p>	<p>Sus hijos:</p> <p>Diego de Alanís = Felipa García y Nicolás de Alanís, dueños de la hacienda de San Isidro con 1 SEGMe y 2 C que colindan con la hacienda de Luis Gómez de Villanueva, con el río del pueblo de San Francisco y la hacienda de Juan Gutiérrez Altamirano y por otro lado con la de Jerónimo de Tejeda llamada San Matías, con algunos ganados. San Isidro cuenta con aperos, ganados, seis casas, corrales, zahurdas y demás pertenencias hacia 1657.</p> <p>Nicolás de Alanís obtiene por remate en 1654 2 C de Santa Cruz.</p> <p>Juan de los Reyes de Alanís vende su parte de herencia de la hacienda de San Isidro a sus otros dos hermanos en 800 pesos de oro común en 1657.</p> <p>Diego y Nicolás compran en 1658 al gobernador, alcaldes y regidores del pueblo y partido de Jiquipilco, jurisdicción de Metepec, mediante Juan Sánchez de Ayllón, intérprete de la lengua mexicana por estar muy rezagados en el pago y servicio real, 2 C junto al pueblo de Santa Cruz en términos del pueblo de Temoaya.</p>
<p>Don Félix Garduño 1709</p>	<p>Vecino y dueño de haciendas de labor de la villa de Ixtlahuaca, heredero del bachiller don José Gómez Maya, difunto, cura beneficiado de la doctrina de Ixtlahuaca, de una hacienda de labor nombrada Santa María Magdalena.</p>

Continuación...

<p>Juan Gutiérrez Altamirano = doña Isabel Moreno de Espinoza</p>	<p>En 1655 Gaspar Martínez de Nájera, vecino de la jurisdicción del partido de Jiquipilco y tutor de los hijos menores de Jerónimo de Tejeda y doña Isabel de Haro y Esparragosa arrendó a Alonso González de Vargas y a Juan Gutiérrez de Altamirano, una hacienda de los menores llamada San Matías, linde con el pueblo de Santa Cruz.</p> <p>En 1657 Diego de Alanís Calderón = Felipa García imponen a censo una hacienda de labor nombrada San Isidro con 1 SEGMe y 2 C situada en la jurisdicción de Ixtlahuaca colindante por un lado con la hacienda San Matías, que es de los menores de Jerónimo de Tejeda y por otro con la de Luis Gómez de Villanueva, con el río del pueblo de San Francisco [Lerma] y la hacienda de Juan Gutiérrez Altamirano.</p> <p>En 1709, Ana Gutiérrez, hermana del difunto Juan Gutiérrez, vende a doña Isabel Moreno de Espinoza, la viuda, ½ C que está en el partido de Ixtlahuaca, junto a la casa de la hacienda de Nuestra Señora de Guadalupe.</p>
<p>Don Bernabé de Sámano Medinilla</p>	<p>Vecino de la jurisdicción de Metepec en 1643 compone con su majestad la hacienda de Nuestra Señora de la Limpia Concepción.</p> <p>En 1645 arrenda una hacienda de labor nombrada Toxico por cuatro años a Francisco Ortiz como principal y a Gaspar Ruiz de Cáceres como su fiador, con sus tierras, aperos, bueyes y ovejas por tiempo de cuatro años.</p>
<p>Pedro de Anguiano</p>	<p>Presbítero beneficiado de San Bartolomé Oztolotepec, desde 1620 a 1646. Incursionó en actividades de compraventa y arriendo de ganado de su propia ganadería y obraje de San Felipe (ubicada dentro de la parroquia de San Francisco Ixtlahuaca). Aunque dichas propiedades no estaban relacionadas precisamente con la práctica religiosa, pero sí dentro de un comercio familiar afianzado a través de un entramado relacional de parentesco, permitiéndole acumular un capital considerable.</p> <p><i>El obraje de San Felipe</i> - Las propiedades de San Nicolás Tolentino y de San Lorenzo o San Felipe, más tarde se convertirían en la unidad productiva de San Felipe del Obraje, ambas pertenecientes a Lorenzo de Alcívar y después de Pedro de Anguiano.</p> <p>Compró en 1642 ¼ parte de la hacienda de labor de Santa María, ubicada junto a San Felipe y tierras de los indios de dicho pueblo y del de San Pablo Coaxomulco y los ranchos de Ti</p> <p>Hacia 1649, tres años después de la muerte de Pedro de Anguiano, dicha hacienda y obraje (uno de los más importantes del área) estaba en manos de su hijo adoptivo Pedro de Anguiano Lazcano, dejándose de mencionar en los archivos matrimoniales en 1652, por lo que pudo haber cambiado de dueño esta propiedad (de acuerdo con Castañeda González, Pedro de Anguiano la donó a José Lazcano en 1653, seguramente su sobrino).</p> <p>Joseph Lazcano queda como dueño de la hacienda obraje San Felipe, mencionado así en el libro de matrimonios a partir de 1654.</p>

Continuación...

Francisco de Valdés, don Diego de Mendoza, Pascual de Arana, Diego Pérez Cabrera, Juan Jiménez, Esteban Domínguez, Nicolás González Nieto, José de Piña y Rodrigo Lucio	En julio de 1643, en la Villa de Ixtlahuaca, estos vecinos labradores de la Jurisdicción de Metepec y partido de Ixtlahuaca, solicitaron nuevamente al señor conde de Salvatierra, virrey, gobernador y capitán general de la Nueva España, se sirviera despachar juez a la mencionada jurisdicción, para que midiera las tierras y sitios de las haciendas de ese lugar. Por tal motivo se comprometieron a componerse con Su Majestad en la cantidad y plazos que se les señalare. Bribiesca, vol. VII, doc. 117, p 43. Cincuenta años después seguían siendo terratenientes de las propiedades que habían compuesto y hecho solicitud al Rey desde 1643, salvo Rodrigo Lucio, según los registros de casamientos.
---	---

Los García Garduño, junto con los Cuevas se convirtieron en los terratenientes más poderosos de la zona a finales del siglo XVII, una vez que desplazaran a los Gómez Maya y a los de la Banda. Los Gómez Maya sólo se quedaron con la propiedad de San Diego Maboró y un agostadero en los límites de Michoacán.

A lo largo del siglo XVII hubo cambio de propietarios de una familia a otra, sólo en algunos casos la propiedad sí quedó en manos de una sola familia, de ahí lo significativo que es hacer coincidir, si el documento vital lo permite, el nombre del propietario con la hacienda, estancia, rancho o pueblo en distintos tiempos dados y darle continuidad cuantitativa a la localidad, y por ende, cualitativa. Por ejemplo, si Pedro de Anguiano entrega, ya sea en venta o donación a su tío José Lazcano la hacienda y obraje San Felipe en 1653, por ende, en el libro de bautismos a partir del 29 de noviembre de 1653, y en el de casamientos el 8 de marzo de 1654, ya se hace referencia que el bautizo o el casamiento se efectuó en la hacienda de Joseph Lazcano. Así, en el libro de matrimonios el 25 de junio de 1654 se reconoce como hacienda y obraje de Lazcano.

Con la relación de hacendados y haciendas no se pretende hacer un estudio de movilidad social ascendente o descendente a través de la adquisición de bienes raíces como lo hiciera Castañeda. Es importante hacer un cruce informativo entre lo que esta autora rescató en su análisis y lo obtenido a través de otras fuentes primarias (también se consultó la testamentaría de Manuel de la Banda en el AGN, Tierras, vol. 1737, exp. 1, fs. 496; los dos volúmenes de *Catálogo de Protocolos de la Notaría No. 1 de Toluca*, que abarcan desde 1638 a 1761, síntesis de documentos a cargo de María Elena Bribiesca), como son los libros parroquiales, ya que en ellos se menciona la procedencia residencial del bautizado (a) o de los contrayentes, con lo cual se detecta cuantitativamente la población en distintos años reconociendo su procedencia, importancia relevante en este trabajo.

Fuente: Castañeda González, *Economía y estructura*, 84-268. Castañeda, "Herencia", 271-283. Iracheta, "Pedro de Anguiano", 30-39. Yhmoff, *El Municipio*, 16-22. Bribiesca, *Catálogo de Protocolos*, vols. VII y IX.

FUNCIÓN ECLESIAÍSTICA DE LOS CURAS BENEFICIADOS DEL PARTIDO DE IXTLAHUACA  
Y SU PARTICIPACIÓN COMO TERRATENIENTES

<p>Bachiller Andrés de Reza Brahojos (cura beneficiado del partido de Ixtlahuaca, 1647)</p>	<p>Natural de Toluca, estante en el pueblo de Metepec, hijo legítimo de Jorge de Reza Brahojos y de Juana Farfá. Fue beneficiado de los partidos de Temascalcingo, Atlacomulco e Ixtlahuaca. Otorgó poder a Luis Gómez de Villanueva, vecino de la ciudad de México, estante en el pueblo de San Bartolomé Otzolotepec, jurisdicción de Ixtlahuaca y a Gaspar Ruiz de Cáceres para que lo representen en todos sus pleitos, causas y negocios que tuviere contra cualesquier personas, asimismo para que hagan, reciban y cobren, todos los pesos de oro, plata, joyas, esclavos y otros bienes raíces y muebles que le debieren, para lo cual puedan comparecer ante cualesquier justicias que fueren necesarias.</p> <p>Es poseedor de bienes raíces y muebles como la hacienda de labor de trigo San Nicolás (en Tenancingo), jurisdicción de Malinalco por lo que le da poder para que lo represente en todo a Juan Sánchez de la Fuente, vecino del pueblo de Tenancingo.</p> <p>El beneficiado deja parte de su herencia a su hermana doña María de Reza Farfán.</p> <p>El bachiller Diego Yáñez de Reza, clérigo presbítero y vecino de la villa de Ixtlahuaca, y sobrino del bachiller Andrés de Reza, poseía la mitad de la hacienda de labor Nuestra Señora del Rosario que tenía en compañía de su cuñado Sebastián Velásquez en el partido de Almoloya.</p>
<p>Presbítero Gabriel de Barrios</p>	<p>Hijo de Ana Iseo de Herrera, viuda de Juan de Maya en 1642. Se le reconoce como bachiller, clérigo presbítero, vecino de la jurisdicción y partido de Ixtlahuaca, juez eclesiástico encargado del remate de los diezmos de este partido, de Jilotepec y de Chapa de Mota pertenecientes a 1653.</p> <p>En 1643 vende a su hermano Francisco Gómez Maya un SEGMa llamado San Juan del Monte, situado en la misma jurisdicción, ubicado en una cañada, entre dos lomas, el cual linda con la venta de Juan de Cuevas y el camino que va a Michoacán.</p> <p>En 1651 adquiere de su hermano Francisco de Valpuesta poder para que a su dita (persona para asegurar la satisfacción de lo que se compra o toma prestado) y crédito pueda comprar y sacar de cualquier persona, la cantidad de marcos de plata labrada o por labrar o cualquier género de mercaderías que bastaren para que una vez vendidas de contada queden líquidos 2 000 pesos de oro común</p>
<p>Presbítero José Gómez Maya (1707<sup>†</sup>)</p>	<p>Hijo de Francisco Gómez Maya y de María de Espinoza.</p> <p>Nieto de Juan de Maya y Ana Iseo de Herrera.</p> <p>Sobrino del bachiller Gabriel de Barrios por parte de padre.</p> <p>Era dueño de la hacienda nombrada Santa María de Guadalupe Jurindó, compuesta de 1 SEGMe, 11 C, con su casa de vivienda y capilla, la cual colindaba por el oriente con tierras del pueblo de Jocotitlan, por el poniente con tierras de Atotonilco, por el sur con las de Ixtlahuaca y por el norte con el rancho de don Nicolás García en las cercanías a Jocotitlan.</p> <p>En 1709 se sabe que don Félix Garduño, vecino de la villa de Ixtlahuaca, hereda de este presbítero una hacienda de labor nombrada Santa María Magdalena en términos de dicha villa.</p>

*Continuación...*

Presbítero Juan Gómez Maya	En 1708 era presbítero domiciliario del arzobispado de México, cura interno del partido de Ixtlahuaca, albacea testamentario y tenedor de bienes de Onofre Garduño, vecino que fue de la jurisdicción de Ixtlahuaca.
-------------------------------	--

Bribiesca, *Catálogo de Protocolos*, vols. VII y IX.

ANEXO 8  
VISITA DEL ARZOBISPO AGUIAR Y SEIJAS AL VALLE DE IXTLAHUACA  
DEL 11 DE ABRIL AL 24 DE MAYO DE 1685

FELIGRESSES Y CONFIRMADOS EN PUEBLOS, RANCHOS, HACIENDAS Y CABECERAS, ESTO SIN DISTINCIÓN ENTRE  
ESPAÑOLES, MESTIZOS, MULATOS, NEGROS E INDIOS<sup>8</sup>

<i>Partidos</i>	<i>Feligreses</i>	<i>Porcentaje</i>	<i>Confirmados</i>	<i>Porcentaje</i>	<i>Total</i>	<i>Porcentaje</i>
Xiquipilco	2 261	12%	3 489	18%	5 750	15%
Ixtlahuaca	6 404	35%	4 114	21%	10 518	28%
Xocotitlan	1 237	7%	2 455	13%	3 692	10%
Atacomulco	5 607	31%	5 577	29%	11 184	30%
Temascalcingo	2 765	15%	3 625	19%	6 390	17%
		100%		100%		100%
Total	18 274		19 260		37 534	

Hay mayor número de feligreses en Ixtlahuaca, pero el de confirmados y feligreses es mayor en Atacomulco. En el caso de Xiquipilco, Xocotitlan y Temascalcingo, los confirmados exceden al número de individuos, de acuerdo con el padrón presentado por los curas de cada partido. De esta manera, los padrones tienen ciertos inconvenientes para calcular el total de población de una feligresía, frente al resultado final de confirmados. La explicación pudiera estar en cuanto a que en ocasiones feligreses de otras parroquias o de otros obispados se acercaban al prelado durante su visita con la finalidad de ser confirmados. Pero, de todas formas, la cuantificación resulta interesante desde un punto de vista comparativo con otros documentos.

En cuanto al número de habitantes contabilizados por el visitador, Ixtlahuaca y Atacomulco son muy semejantes, lo que presupone la importancia que iba adquiriendo este último a finales del siglo XVII, sobre todo porque la población no-indígena iba en aumento al quedar como punto intermedio o de frontera entre la región de Anahuac y la de Michoacán, y pasó hacia los diversos centros mineros del Norte, perfilándose en convertirse en un centro de gran tráfico comercial en el XVIII. Temascalcingo ocupa el tercer lugar, Xiquipilco en cuarto y Xocotitlan en el último rango. De estos dos últimos partidos, el comportamiento demográfico fue totalmente opuesto a lo que se tuvo para el siglo XVI.

<sup>8</sup> Los confirmados sin ninguna duda son cristianos por haber recibido la fe del Santo Bautismo. Con este sacramento nacemos a la vida espiritual como niños, en la confirmación gozamos tan aumentada esa vida, como ya de hombres. *Diccionario de autoridades de la lengua castellana*.

<sup>9</sup> Bravo y Pérez, "Tiempos y espacios", 75.



Xocotitlan dista de Ixtlahuaca tres leguas, Atlacomulco dista de Xocotitlan otras tres leguas, San Miguel Temascalcingo dista de Atlacomulco viniendo en carroza nueve leguas, y si el recorrido se hace a caballo, cuatro. Leguas. Xiquipilco dista de Chapa de Mota 10 leguas en carroza y nueve a caballo, y a su vez, queda equidistante de la hacienda de Nuestra Señora de Guadalupe Nixiní, cinco leguas.

Todos los habitantes naturales de los cuatro primeros partidos en este Valle son de lengua mazahua y mexicana. Los de Xiquipilco son otomí.

*Padrón de feligresía:*

El partido y cabecera de Ixtlahuaca cuenta con 15 pueblos visita, 38 haciendas y cinco ranchos

*El partido y cabecera de Atlacomulco cuenta con lo siguiente:*

Cinco pueblos de visita	Santiago Cuisalapa, dista tres leguas de la cabecera San Felipe, otras tres San Francisco, una legua San Juan de los Xarros, dos leguas Los Reyes, otras dos y media leguas
Dos ranchos	
19 barrios	Cada uno de una y dos leguas

*El partido y cabecera de Xocotitlan cuenta con:*

Cuatro pueblos de visita	A media legua, unas tres y cuatro
Siete haciendas	De una y dos leguas
16 barrios	

*El partido y cabecera de San Miguel Temascalcingo cuenta con:*

Siete barrios dentro de la cabecera	Se incluyen dos de una legua y media, uno; otros de media
Un pueblo	Santiago, visita de este partido, dos leguas
Tres haciendas	Una de don Pedro de Córdoba que dista de esta cabecera tres leguas; la de don Joan Canalejo, legua y media; la de La Torre, cinco
19 Ranchos	Distan de la cabecera a legua y media, unos; y otros a dos y tres

*El partido y cabecera de San Juan Xiquipilco*

Siete pueblos	Distan de la cabecera una, dos y hasta tres leguas
21 haciendas	Distan una, dos, tres y cuatro leguas de la cabecera

Fuente: Archivo Histórico del Arzobispado de México, Libro de Visitas, libro 1, caja 19, docs. 1115-1213, fs. 559-607 v; docs. 1292-1311, fs. 647-656v.

ANEXO 9  
MATRIMONIOS CELEBRADOS EN LA  
PARROQUIA DE IXTLAHUACA (1649-1658)

<i>Parroquia de San Felipe (1711?)</i>	1649	1650	1651	1652	1653	1654	1655	1656	1657	1658	Tot.
Ranchos de don Joseph Lascano							1	1	1	2	5
Hacienda de Martín García					2	1	1			2	6
Hacienda de Agustina González	1			3	2	3					9
Hacienda Diego de la Banda		2			4		1	1		5	13
Estancia de Manuel de la Banda	3			6		1	1	2		1	14
Hacienda de Ana Iseo de Herrera			3	7	9	4	6	6	4	6	45
Hacienda de Benito Gómez Maya									1	3	4
Hacienda de don Diego de Ayala Haro			3	6	2	2		1		2	16
Hacienda de don Joseph Anguiano					1						1
Hacienda de don Joseph González				2							2
Hacienda de don Joseph Lascano						1	4	2			7
Hacienda de Francisco Bermeo						1					1
Hacienda de Francisco Valpuesta	3	2		1			1			1	8
Hacienda de Joan de Bermeo				3	1	3	2	4	2	1	16
Hacienda de Joan García					1			1		2	4
Hacienda de Ocotepaque				1					1		2
Hacienda de San Agustín				2	2						4
Hacienda de San Onofre							1	1		1	3
Hacienda de vda. María de Espinoza			1	2	2	1	2	1		2	11
Hacienda Tepetitlan	3	1	1		4	4	5	3	5	8	34
Hacienda del licenciado Pedro de Anguiano	2		1	6	1						10
Hacienda de la Compañía	2			1		2	1	1		1	8
Obraje de San Felipe		2		1							3
Obraje del licenciado Pedro Anguiano		1		5							6
Pueblo de Mestepeque	2										2
Pueblo de San Agustín				1	1	2	2	3	6	2	17
<b>Pueblo de San Felipe</b>	1	6		7	5	3	7	2	4	2	37
Pueblo de San Lucas			1	2	4	3	2	1	2	1	16
Pueblo de San Pedro	1				1	1			4	1	8
Pueblo de Santiago				2			2		3		7
<b>Totales</b>	<b>18</b>	<b>14</b>	<b>10</b>	<b>58</b>	<b>42</b>	<b>32</b>	<b>39</b>	<b>30</b>	<b>33</b>	<b>43</b>	<b>319</b>

<i>Parroquia de Ixtlahuaca (1711?)</i>	1649	1650	1651	1652	1653	1654	1655	1656	1657	1658	<b>Tot.</b>
Hacienda Esteban Domínguez		3	3	1		2			2		<b>11</b>
Hacienda Jerónimo de Legorreta			1		2			2	1	1	<b>7</b>
Estancia de Antonio de Piña		1									<b>1</b>
Estancia de Juana de los Ríos	2	2									<b>4</b>
Estancia de Raphael Ruiz	1		2								<b>3</b>
Hacienda de Agustina González							4				<b>4</b>
Hacienda de Atotonilco			1								<b>1</b>
Hacienda de Baltasar González			1				1				<b>2</b>
Hacienda de Joan Gutiérrez		1		1					2	2	<b>6</b>
Hacienda de Santa María										3	<b>3</b>
Hacienda del Río							2	2			<b>4</b>
Hacienda de don Diego de Alanís					1	1		1		1	<b>4</b>
Hacienda de Jerónimo de Piña					1						<b>1</b>
Hacienda de María del Olmo				1			1			1	<b>3</b>
Hacienda de San Nicolás del Monte						1					<b>1</b>
Hacienda de Joseph Gómez Maya (presbítero)	4			1	1		2		1	1	<b>10</b>
Pueblo de San Andrés		1									<b>1</b>
Pueblo de San Francisco Ixtlahuaca	1	1		3	1	4	8	5	5	1	<b>29</b>
Pueblo de San Jerónimo	2						2	4	4		<b>12</b>
Pueblo de San Juan		1			1						<b>2</b>
Pueblo de San Juan de las Manzanas	2		3								<b>5</b>
Pueblo de San Lorenzo								2	1		<b>3</b>
Pueblo de San Pedro	1						2			1	<b>4</b>
Pueblo de Santa Ana		2		1							<b>3</b>
Pueblo de Santo Domingo									2		<b>2</b>
<b>Totales</b>	<b>13</b>	<b>12</b>	<b>11</b>	<b>7</b>	<b>6</b>	<b>8</b>	<b>20</b>	<b>16</b>	<b>17</b>	<b>10</b>	<b>120</b>

Durante 10 años se realizaron 439 matrimonios registrados
319 matrimonios (73%) se celebraron en 1711 hacia lo que sería la parroquia de San Felipe
Después de 1711 se celebraron 120 matrimonios (27%) en lo que conformaría la parroquia de Ixtlahuaca
291 matrimonios (66.3%) se celebraron en haciendas, estancias y ranchos
148 (33.7%) matrimonios se efectuaron en los pueblos
En la porción más occidental del partido de Ixtlahuaca hay 30 pueblos, haciendas, estancias y ranchos
En la porción más cercana al río Lerma se encontraron 25 pueblos, haciendas, estancias y ranchos
Se confrontaron pueblos, haciendas, estancias y ranchos con base en un documento de 1733 en el que se incluyen mapas de las colecciones de indios de Ixtlahuaca y Toluca

Fuente: Arzobispado de México, Fondo Cabildo K 2314 Ixtlahuaca, Toluca; Haceduría/Jueces hacedores, caja 47, exp. 3, fs. 20, disco 13/rollo 14, 1733 (transcripción, captura, tablas y gráficos a cargo de la autora).

ANEXO 10  
MATRIMONIOS CELEBRADOS  
EN LA PARROQUIA DE IXTLAHUACA (1659-1668)

<i>Parroquia de San Felipe (1711?)</i>	1659	1660	1661	1662	1663	1664	1665	1666	1667	1668	Totales
De los Ranchos de San Juan	1	1		2				1			5
Hacienda de Agustina González											
Hacienda Diego de la Banda	1	2	2								5
Estancia de Manuel de la Banda							3	4	1	2	10
Estancia de Martín García	2				1						3
Hacienda de Alberto de la Banda				1				1		3	5
Hacienda de Ana Iseo de Herrera	4	4	2	5	3						18
Hacienda de Chignaguatongo (Antonia de Castañeda)				2		3	1	3	3	1	13
Hacienda de don Diego de Ayala Haro (Suchitepec)	5		3	2	3		1	3		1	18
Hacienda de don Juan de Mendoza										1	1
Hacienda de don Joseph Anguiano											
Hacienda de don Joseph González											
Hacienda de doña María de la Banda								1			1
Hacienda de Francisco Bermeo											
Hacienda de Francisco Gómez		1									1
Hacienda de Joseph Garduño									1	1	2
Hacienda de Joseph Gómez Maya	1	1	2	3	3		4				14
Hacienda de Juan Gómez									1		1
Hacienda de Julián Díez					2						2
Hacienda de Ocotepeque		1									1
Hacienda de San Agustín											
Hacienda de San Onofre		2	1	1	2	2	1	2			11
Hacienda de Sebastián Gómez					1	4	3	9	3	1	21
Hacienda de Tepetitlan	4	1	4	5	8	3	11	5	10	7	58
Hacienda de vda. María de Espinoza	1	2		1	1		3	1		1	10
Hacienda o est. de Benito Gómez	5	5	7	4	3	1	5	3	3	3	39
Hacienda o est. de la Compañía (Juan de Bermeo)	2	1	3	3	4	1	5	1	2		22
Hacienda de San Juan del Monte (de los Maya)		2	2						4		
Hacienda y rancho Joseph Lascano (obraje)		1	2		4	2	2	3	1	1	16

Continuación...

<i>Parroquia de San Felipe (1711?)</i>	1659	1660	1661	1662	1663	1664	1665	1666	1667	1668	Totales
Obraje de San Felipe											
Pueblo de San Agustín Mextepec	1	1	6	4	3	5	5	7	5	2	<b>39</b>
<b>Pueblo de San Felipe</b>	<b>5</b>	<b>4</b>	<b>12</b>	<b>2</b>	<b>4</b>	<b>5</b>	<b>8</b>	<b>1</b>	<b>2</b>	<b>10</b>	<b>53</b>
Pueblo de San Lucas Ocotepc			1	3	3	1	2	3		4	<b>17</b>
Pueblo de San Pablo Tlalchichilpa		1			1	1	1	1	1		<b>6</b>
Pueblo de San Pedro		3		1		1	1	1		1	<b>8</b>
Pueblo de Santiago		1		4		2	3	3	1	3	<b>17</b>
<b>Totales</b>	<b>32</b>	<b>34</b>	<b>47</b>	<b>43</b>	<b>46</b>	<b>31</b>	<b>59</b>	<b>53</b>	<b>34</b>	<b>42</b>	<b>422</b>

<i>Parroquia de Ixtlahuaca (1711?)</i>	1659	1660	1661	1662	1663	1664	1665	1666	1667	1668	Totales
De los Ranchos, hda. de los Reyes								1	1		<b>2</b>
Estancia de Antonio de Piña							1				<b>1</b>
Estancia de Juana de los Ríos											
Estancia de Esteban Domínguez	3	1	1	2		4		2	3	1	<b>17</b>
Hacienda de Agustina González											
Hacienda de Atotonilco											
Hacienda de Baltasar González		1			1		1	2			<b>5</b>
Hacienda de Diego de Piña							1				<b>1</b>
Hacienda de Gaspar Ruiz				2		1	1		3		<b>7</b>
Hacienda de Juan Gutiérrez				3	1	1	1	1			<b>7</b>
Hacienda de Santa María Magdalena	1	1	2	1	1		5	1	1	1	<b>14</b>
Hacienda de Toxico					1	1	2	1	1		<b>6</b>
Hacienda del Río, de Francisco Valpuesta e Isabel de Herrera (1643)	2			2			1	2	1	1	<b>9</b>
Hacienda de Juan de Legorreta		2	1	2	2	2	3	3	1	1	<b>17</b>
Hacienda de don Diego de Alanís			1	2	1		1	2	1		<b>8</b>
Hacienda de Jerónimo de Piña			1	1		2					<b>4</b>
Hacienda de María del Olmo											
Hacienda de San Nicolás del Monte											
Pueblo de San Andrés											
Pueblo de San Jerónimo		1	2		1	2		6		1	<b>13</b>
Pueblo de San Juan		1		1				1			<b>3</b>
Pueblo de San Lorenzo	1		2	3	2	3	1	3	1	2	<b>18</b>
Pueblo de San Pedro		2									<b>2</b>
Pueblo de Santa Ana	1						1	1	1		<b>4</b>
Pueblo de Santo Domingo				3		1	1	1			<b>6</b>
<b>Pueblo San Francisco Ixtlahuaca</b>	<b>5</b>	<b>5</b>	<b>6</b>	<b>3</b>	<b>1</b>	<b>6</b>	<b>3</b>	<b>4</b>	<b>4</b>	<b>5</b>	<b>42</b>
<b>Totales</b>	<b>13</b>	<b>14</b>	<b>16</b>	<b>25</b>	<b>11</b>	<b>23</b>	<b>23</b>	<b>31</b>	<b>18</b>	<b>12</b>	<b>186</b>

En 10 años se celebraron 608 matrimonios hacia la banda occidental del río Lerma, donde se ubica el mayor número de ranchos, estancias, pueblos y haciendas, es decir, 69 por ciento.
De los ranchos, estancias, pueblos y haciendas más cercanos a Ixtlahuaca se obtiene 31% por ciento.
Hubo 380 matrimonios en haciendas, ranchos y estancias, es decir, 62.5 por ciento.
Se realizaron 228 matrimonios en pueblos, es decir, 37.5 por ciento.
La década anterior, el número de matrimonios registrados dio un total de 444, lo que implica 164 eventos menos, es decir, 27%, lo que representa casi una tercera parte más de casamientos en la parroquia de Ixtlahuaca en el transcurso de 10 años, lo que se transformaría en una mayor población a partir de la segunda mitad del siglo XVII
Nota: la transcripción, captura, tablas y gráficos es responsabilidad de la autora

ANEXO 11  
MATRIMONIOS CELEBRADOS EN LA  
PARROQUIA DE IXTLAHUACA (1669-1678)

<i>Localidades</i>	1669	1670	1671	1672	1673	1674	1675	1676	1677	1678	<i>Tòtal</i>
Hacienda de San Juan	1				1						<b>2</b>
Hacienda de los Reyes											
Hacienda de Martín García	1	1	3	1		1	1	1	1	2	<b>12</b>
Hacienda de Agustina González											
Hacienda de Esteban Domínguez	1	2	2		2	6			3	1	<b>17</b>
Hacienda Diego de la Banda											
Estancia de Antonio de Piña											
Estancia de Juana de los Ríos (de la Venta)								1			<b>1</b>
Hacienda de Agustina González											
Hacienda de Alberto de la Banda				1							<b>1</b>
Hacienda de Ana Iseo de Herrera											
Hacienda de Atonilco, pueblo?										1	<b>1</b>
Hacienda de Baltasar González	1	1									<b>2</b>
Hacienda de Chignagatongo (Antonia de Castañeda)	5	2									<b>7</b>
Hacienda de Diego de Piña											
Hacienda de don Diego de Ayala Haro - Suchitepec	1	2	1	5	3	2	4	2	3	2	<b>25</b>
Hacienda de don Joseph Anguiano											
Hacienda de don Joseph de Bermeo	1	3	2		1	1					<b>8</b>
Hacienda de don Joseph de Mendoza								1			<b>1</b>
Hacienda de don Joseph González											
Hacienda de don Lorenzo de Salazar	2										<b>2</b>
Hacienda de doña Brígida de Piña			1								<b>1</b>
Hacienda de doña María de la Banda											
Hacienda de Francisco Gómez		3		1		1				1	<b>6</b>
Hacienda de Gaspar Ruiz	1	1			2		1	2	1		<b>8</b>
Hacienda de Joan Gómez					1	1					<b>2</b>
Hacienda de Juan Gutiérrez	1		3	1							<b>5</b>
Hacienda de Joseph Garduño				1	5	2		1	6	6	<b>21</b>
Hacienda de Joseph Gómez Maya	2		2	4	1		3	1	1	3	<b>17</b>

Continuación...

<i>Localidades</i>	1669	1670	1671	1672	1673	1674	1675	1676	1677	1678	<i>Tota</i>
Hacienda de Juan González					1				2		<b>3</b>
Hacienda de Juan Pérez				3	4						<b>7</b>
Hacienda de Julián Díez											
Hacienda de Matías Gutiérrez						1					<b>1</b>
Hacienda de Nicolás González						1			2	1	<b>4</b>
Hacienda de San Agustín		6	7	7							<b>20</b>
Hacienda de San Onofre	2	1	1	2			2				<b>8</b>
Hacienda de Sebastián Gómez	3	4									<b>7</b>
Hacienda de Tepetitlan	8	9	5	15	3	4	9	7	11	9	<b>80</b>
Hacienda de Toxico											
Hacienda del Río de Francisco Valpuesta		3	2	2	1	1	3	1		1	<b>14</b>
Hacienda o est. de Benito Gómez	1	3	2	2	3	4	2	2	3	4	<b>26</b>
Hacienda o est. de Juan de Legorreta	3	1	2	2	2	4	1	1	1		<b>17</b>
Hacienda de don Diego de Alanís				3	2					1	<b>6</b>
Hacienda de Jerónimo de Piña	3							1			<b>4</b>
Hacienda de la Compañía (Juan de Bermeo)			1	1			7		3	1	<b>13</b>
Hacienda de María del Olmo			1								<b>1</b>
Hacienda de Ocoatepec, don Matías de Cuevas				1	1						<b>2</b>
Hacienda de San Juan del Monte (de los Maya)	1		4	5	7	3		3	5	6	<b>34</b>
Hacienda de San Nicolás del Monte											
Hacienda de Sta. María Magdalena		4	1	1		2	2	4		1	<b>15</b>
Hacienda don Juan Magareño									1		<b>1</b>
Hacienda Manuel de la Banda (capilla San Onofre)		9	7	1	2		4	4	3		<b>30</b>
Hacienda Vda. María de Espinoza - (Juan 1677)	2								1		<b>3</b>
Hacienda y rancho Joseph Lascano (obraje?)	2	3		4	4	7	2	3	3	5	<b>33</b>
Obraje de San Felipe											
Pueblo de San Agustín Mexchtepec	4				2	6	2	6	4	4	<b>28</b>
Pueblo de San Andrés			1				1				<b>2</b>
Pueblo de San Bartolomé			1		3	3		2	1		<b>10</b>
<b>Pueblo de San Felipe</b>	7	10	5	4	5	5	6	2	7	5	<b>56</b>
Pueblo de San Ildefonso									3	1	<b>4</b>
Pueblo de San Jerónimo	3	1	1	4	1	5		4	1	1	<b>21</b>
Pueblo de San Juan											
Pueblo de San Lorenzo	1	3	1	1	2	2	2	3	1	2	<b>18</b>
Pueblo de San Lucas Ocoatepec	1	5	2	6	3	6	3	2	5	4	<b>37</b>
Pueblo de San Pablo Tlalchichilpa		1	2			3		2			<b>8</b>
Pueblo de San Pedro			2			1	1		1	2	<b>7</b>



Continuación...

<i>Localidades</i>	<i>1669</i>	<i>1670</i>	<i>1671</i>	<i>1672</i>	<i>1673</i>	<i>1674</i>	<i>1675</i>	<i>1676</i>	<i>1677</i>	<i>1678</i>	<b>Total</b>
Pueblo de Santa Ana			3		1	1				1	<b>6</b>
Pueblo de Santiago		4	2	4		2	1	2	3		<b>18</b>
Pueblo de Santo Domingo		3	4		1	4	5	5	1	6	<b>29</b>
<b>Pueblo San Francisco Ixtlahuaca</b>	5	6	6	5	1	8	3	6	10	6	<b>56</b>
Pueblo de San Juan de las Manzanas		3		1							<b>4</b>
<b>Totales</b>	<b>63</b>	<b>94</b>	<b>77</b>	<b>88</b>	<b>65</b>	<b>87</b>	<b>65</b>	<b>69</b>	<b>87</b>	<b>77</b>	<b>772</b>

Hubo 472 matrimonios en haciendas, estancias y ranchos, lo que significa 61.1 por ciento

Se realizaron 300 matrimonios en pueblos, lo que significa 38.9 por ciento

ANEXO 12  
MATRIMONIOS CELEBRADOS  
EN LA PARROQUIA DE IXTLAHUACA (1679-1688)

<i>Localidades</i>	1679	1680	1681	1682	1683	1684	1685	1686	1687	1688	<b>Total</b>
Rancho de Francisco García							1				<b>1</b>
Rancho de Quezada								2			<b>2</b>
Rancho de Ustutempa										1	<b>1</b>
Hacienda de Alonso Esteva Domínguez	5		4	1	2	3	1	4	4	2	<b>26</b>
Hacienda de Alonso Gómez Maya		1									<b>1</b>
Hacienda de Álvaro Gómez Maya			1	1							<b>2</b>
Hacienda de Andrés de Piña	1		1		2	1	1				<b>6</b>
Hacienda de Antonio de Piña						1					<b>1</b>
Hacienda de Bartolomé de Vallejo		2		1	3	4	1		1		<b>12</b>
Hacienda de Benito Gómez Maya	4	3	5	1	3	5	9				<b>30</b>
Hacienda de Bernabé de Sámano Medinilla			1			1	1				<b>3</b>
Hacienda de Diego de Alanís		2			1	2			1	2	<b>8</b>
Hacienda de don Antonio de Sámano						1			2		<b>3</b>
Hacienda de don Bartolo Melvallejo	1										<b>1</b>
Hacienda de don Diego de Ayala - Suchitepec	4		6	2	3	3	4	6			<b>28</b>
Hacienda de don Felipe de Cuevas									1		<b>1</b>
Hacienda de don Francisco Cabeza de Vaca		1									<b>1</b>
Hacienda de don Juan de Magariño			2				3	1	2	1	<b>9</b>
Hacienda de don Matías de Cuevas	1		3				2				<b>6</b>
Hacienda de don Miguel de Bermeo	4	4	3	2		1	2	5	5		<b>26</b>
Hacienda de doña María de Piña				1							<b>1</b>
Hacienda de Esteban del Monte	1										<b>1</b>
Hacienda de Francisco Gómez Maya		1	2	3		1	3		1	4	<b>15</b>
Hacienda de Francisco Valdés	1							1	1	2	<b>5</b>
Hacienda de Francisco Valpuesta	2					2	4		1	1	<b>10</b>
Hacienda de Ilitepeque de la Ciénega									2		<b>2</b>
Hacienda de Isluten									1		<b>1</b>
Hacienda de Jerónimo de Piña			2	1			1	1			<b>5</b>
Hacienda de Joseph Bermeo			1								<b>1</b>
Hacienda de Joseph Garduño	1	4	7	4	3	7	7	7	4	6	<b>50</b>
Hacienda de Joseph Gómez Maya	1										<b>1</b>

Continuación...

<i>Localidades</i>	1679	1680	1681	1682	1683	1684	1686	1687	1687	1688	<b>Total</b>
Hacienda de Joseph González			2								<b>2</b>
Hacienda de Joseph Lascano	2	2	7	4	4	2	2	7	5	2	<b>37</b>
Hacienda de Juan García				1							<b>1</b>
Hacienda de Juan Gómez Maya		6			2	3					<b>11</b>
Hacienda de Juan González		1	1	2			1			5	<b>10</b>
Hacienda de Juan Gutiérrez		1	1		2			2	5	1	<b>12</b>
Hacienda de Juan Pérez				1							<b>1</b>
Hacienda de la Compañía			3	3	3	1		3			<b>13</b>
Hacienda de Labor					1						<b>1</b>
Hacienda de los Québec			1								<b>1</b>
Hacienda de Luis Quijada						2	1	2			<b>5</b>
Hacienda de Maboro						1					<b>1</b>
Hacienda de Manís									1		<b>1</b>
Hacienda de Manuel de la Banda								2			<b>2</b>
Hacienda de Martín García		2		1		3	2			1	<b>9</b>
Hacienda de Martín Gómez					1						<b>1</b>
Hacienda de Matías Gutiérrez					1	1					<b>2</b>
Hacienda de Miguel Gómez Maya					1		1				<b>2</b>
Hacienda de Nicolás González			1				1	1			<b>3</b>
Hacienda de Nicolás Vázquez					1						<b>1</b>
Hacienda de Papalotepeque										1	<b>1</b>
Hacienda de Salvador de Legorreta	2		4	2			2	4		1	<b>15</b>
Hacienda de Salvador Gómez Maya							1				<b>1</b>
Hacienda de San Diego del Monte			1				2		6	3	<b>12</b>
Hacienda de San Jerónimo Mabaú			1	3			6	3	2	2	<b>17</b>
Hacienda de San Juan del Monte	4	7	7	4	18	11	10	6	12	11	<b>90</b>
Hacienda de San Nicolás del Monte								3	5	3	<b>11</b>
Hacienda de San Onofre	2		1	3	4	1	1		3		<b>15</b>
Hacienda de Santa María			2								<b>2</b>
Hacienda de Suchitepeque						1					<b>1</b>
Hacienda de Tepetitlán	10	6	10	13	12	6	3	10	15	13	<b>98</b>
Hacienda del Br. Joseph Gómez Maya	7	2	4	2		2	5				<b>22</b>
Hacienda San Felipe					1						<b>1</b>
Pueblo de Mestepeque	1	2			1	1	1	1	2	4	<b>13</b>
Pueblo de San Agustín	2	4	5	1	4	7	2	5	4	3	<b>37</b>
Pueblo de San Andrés						1	3		3		<b>7</b>
Pueblo de San Bartolomé		1	1	2	2	1	6		2		<b>15</b>
Pueblo de San Felipe	6	4	5	5	9	6	10	5	6	10	<b>66</b>
Pueblo de San Francisco Ixtlahuaca	5	4	2	3	4	9	6	1	6	6	<b>46</b>
Pueblo de San Ildefonso		1	6	1	2		1		1	1	<b>14</b>
Pueblo de San Jerónimo		4	4		4	5	6	1			<b>24</b>
Pueblo de San Juan de las Manzanas	4					5	4	6	6	4	<b>29</b>
Pueblo de San Lorenzo	1	3	3	4	3	1	3	3	3	2	<b>26</b>

Continuación...

<i>Localidades</i>	1679	1680	1681	1682	1683	1684	1685	1686	1687	1688	<b>Total</b>
Pueblo de San Lucas Ocoatepeque	4	3	7	2	5	7	4		5	1	<b>38</b>
Pueblo de San Miguel							1				<b>1</b>
Pueblo de San Pablo			1			1	1	2	4		<b>9</b>
Pueblo de San Pedro	2	2				1	4		3		<b>12</b>
Pueblo de Santa Ana		1			1		1		1		<b>4</b>
Pueblo de Santa Cruz (Tepetlapan?)				1							<b>1</b>
Pueblo de Santa María de Atotonilco			2	1	2	3		2	2	2	<b>14</b>
Pueblo de Santa María Magdalena Tochcalco		3	6	4	5	3	4	1	2	4	<b>32</b>
Pueblo de Santiago	9	3	10	2	11	13	6	3	4	11	<b>72</b>
Pueblo de Santo Domingo	4	3	7	6	2	3	10	3	1	3	<b>42</b>
<b>Totales</b>	<b>91</b>	<b>84</b>	<b>143</b>	<b>88</b>	<b>123</b>	<b>133</b>	<b>151</b>	<b>103</b>	<b>135</b>	<b>113</b>	<b>1164</b>

Hubo 662 matrimonios en haciendas, estancias y ranchos, es decir, 56.9 por ciento.

Se realizaron 502 matrimonios en pueblos, es decir, 43.1 por ciento.

Comparado con la década anterior, de los 772 que se celebraron, implica 50.8% de incremento en el número de casados. A lo largo de tres décadas hubo 1 824 casamientos, pero en la de 1679-1688 se obtuvieron 1164, lo que significó que en tan sólo esta última la población aumentó, comparado con las tres décadas anteriores, 63.8%, o bien, fue un poco más de 573% si tomamos como referente la primera entre 1649-1658, en la que se obtuvieron 444 celebraciones religiosas, más la suma de las subsecuentes tres décadas, con un total de 2 544 eventos. En el periodo 1649-1688 se contabilizaron 2 988 casamientos.

ANEXO 13  
MATRIMONIOS CELEBRADOS  
EN LA PARROQUIA DE IXTLAHUACA (1689-1700)

<i>Localidades</i>	1689	1690	1691	1692	1693	1694	1695	1696	1697	1698	1699	1700	<b>Total</b>
Bensapí										1			<b>1</b>
Rancho de don Pedro de Córdoba							1						<b>1</b>
Rancho de Manuel Gómez Maya					2						3		<b>5</b>
Las Caballerías						1							<b>1</b>
Rancho de don Alonso de Mendoza						4				1	1		<b>6</b>
Estancia de Felipe Rubio											1	1	<b>2</b>
Estancia de Francisco García											1		<b>1</b>
Estancia de Nicolás y Juan García												2	<b>2</b>
Hacienda de Andrés de Piña							1						<b>1</b>
Hacienda de Cabeza de Vaca	1												<b>1</b>
Hacienda de Diego de Muñiz				1									<b>1</b>
Hacienda de Diego de Piña					1								<b>1</b>
Hacienda de don Diego de Ayala	2	1	1	2	4	1		1	2	1	2		<b>17</b>
Hacienda de don Joseph de Mendoza	1												<b>1</b>
Hacienda de don Juan Magariño		1	2		1	1		1				2	<b>8</b>
Hacienda de doña Isabel de la Paz			1	1									<b>2</b>
Hacienda de Esteban Domínguez	1		2	1	1	2		2					<b>9</b>
Hacienda de Francisco Gómez Maya				1	3	5	6				1	2	<b>18</b>
Hacienda de Francisco Montes de Oca											1		<b>1</b>
Hacienda de Francisco Valpuesta							1						<b>1</b>
Hacienda de Jerónimo de Piña	1												<b>1</b>
Hacienda de Juan de Piña					1	1					1	1	<b>4</b>
Hacienda de Juan González			2	1	2	4		1					<b>10</b>
Hacienda de Juan Gutiérrez	1		5	2	2	2	1	2		2	4	4	<b>25</b>
Hacienda de la Compañía (Bermeo)	6	5	4	4		4	5	2	2	6	1	3	<b>42</b>
Hacienda de los Valdés		1	6	3	12	1	4	2		5	2	9	<b>45</b>
Hacienda de Mabatí	3	1		2	6	2	3	2	1			2	<b>22</b>
Hacienda de Maboro		1											<b>1</b>

Continuación...

<i>Localidades</i>	1689	1690	1691	1692	1693	1694	1695	1696	1697	1698	1699	1700	<b>Total</b>
Hacienda de Miguel Gómez Maya				3			2						<b>5</b>
Hacienda de Nicolás de Barrio			1										<b>1</b>
Hacienda de Nicolás González		2	2		2		2			2			<b>10</b>
Hacienda de Ocoatepec de los Cuevas			1	2	2		2	1		2	1		<b>11</b>
Hacienda de Salvador Legorreta	2		6	2	2	3	2	2		1	1	1	<b>22</b>
Hacienda de San Diego del Monte		1			5	4	4	5	1	1	3	4	<b>28</b>
Hacienda de San Miguel de la Labor						1						1	<b>2</b>
Hacienda de San Onofre	2	2		2	7		2	1				2	<b>18</b>
Hacienda de Suchitepec										3			<b>3</b>
Hacienda de Vallejo	1												<b>1</b>
Hacienda del Bachiller Joseph Gómez Maya			3	3									<b>6</b>
Hacienda del Capitán Joseph Garduño	6	6	10	2	10	9	9	5		6	8	3	<b>74</b>
Hacienda del Señor Comisario		1											<b>1</b>
Hacienda y obraje de Tepetitlan	5	18	10	12	26	8	7	10	3	14	14	10	<b>137</b>
Hacienda y rancho de Cristóbal Moreno		1		1	3	1	1	2			2		<b>11</b>
Hacienda y rancho de Diego de Alanís		3		1	4	1	1						<b>10</b>
Hacienda y rancho de la Ciénega				1		3	5	1	1	1	1	1	<b>14</b>
Hacienda y rancho de los García	2	1			1		4	2	1		1		<b>12</b>
Hacienda y rancho de Luis Quijada	1	1	3	1	4	2	3			1	5	3	<b>24</b>
Hacienda y rancho de Miguel Bernardo		1		1	5	2							<b>9</b>
Hacienda de don Antonio de Sámano y Medinilla			1			3					1		<b>5</b>
Hacienda de San Juan del Monte (de los Maya)	6	12	6	7	8	17	9	12	2	7	8	4	<b>98</b>
Hacienda de San Nicolás del Monte	1	7	8	1	3	1		1					<b>22</b>
Hacienda de Sta. María Magdalena			1										<b>1</b>
Hacienda del Bachiller Alberto de la Banda	2							2		1			<b>5</b>
Hacienda y obraje de Joseph Lascano	1	10	1	4	16	3	5	3		3	3	4	<b>53</b>
Obraje de San Felipe													<b>0</b>
Obraje y Hacienda del lic. Pedro Anguiano													<b>0</b>
Papalotepeque			1			1						2	
Pueblo de Jalpa		1	1	2	2		2	1		1			<b>11</b>
Pueblo de San Agustín	6	4	3	7	6	1	3	4	4	3	3	3	<b>47</b>
Pueblo de San Andrés	1			1	2	1	1					3	<b>8</b>
Pueblo de San Antonio Mexztepec	3	3	2		5	8	8	3	3	3	5	4	<b>47</b>

Continuación...

<i>Localidades</i>	1689	1690	1691	1692	1693	1694	1695	1696	1697	1698	1699	1700	<b>Total</b>
San Antonio Pueblo Nuevo				2	1	8	5	4	3	1	2	1	<b>27</b>
Pueblo de San Bartolomé	1	2	6		6	3	3			1	4	1	<b>27</b>
Pueblo de San Felipe	5	3	9	7	1	7	9	3		2	7	7	<b>60</b>
Pueblo de San Francisco Ixtlahuaca	4	3	12	5	7	7	3	5	2	8	7	3	<b>66</b>
Pueblo de San Ildefonso	6	1	3	2	5		4	1			2	1	<b>25</b>
Pueblo de San Jerónimo	3	4	5		7	3	1	6		1	1	1	<b>32</b>
Pueblo de San Juan de las Manzanas	1	4	1	1		3	2	5		2	3	4	<b>26</b>
Pueblo de San Lorenzo Toxico	2	5	3	1	8	4	2	1		1	4	2	<b>33</b>
Pueblo de San Lucas Ocoatepec	6	2	5	4	10	5	1	7		1	4	8	<b>53</b>
Pueblo de San Miguel		1		1	1				2		1	1	<b>7</b>
Pueblo de San Pablo Tlalchichilpa		2		4	1	2	3	2			1	1	<b>16</b>
Pueblo de San Pedro	1	1		2	2	4	5	5	3	2	3		<b>28</b>
Pueblo de Santa Ana Ixtlahuaca	1		1		2	2	3	2	1			2	<b>14</b>
Pueblo de Santiago Ostotempa	3	6	11		8	4	3	6		2	6	4	<b>53</b>
Pueblo de Santo Domingo	4	3	5	4	9	4	5	3	1		1	6	<b>45</b>
Pueblo de Santa María Asunción Atotonilco (de los Baños)	3	4	5	3	3	5	4	2		1	6	8	<b>44</b>
Rancho de Arellano											1		<b>1</b>
Totales	95	125	148	108	219	157	148	120	32	87	127	119	<b>1485</b>

Se contabilizaron 669 matrimonios hacia los pueblos y barrios, quedando 816 de ellos en las heredades, es decir, 45 y 55%, respectivamente.

ANEXO 14  
MATRIMONIOS CELEBRADOS (1701–1711)

<i>Localidades</i>	1701	1702	1703	1704	1705	1706	1707	1708	1709	1710	1711	<b>Total</b>
Bensapí												
<b>Rancho Bonchijé</b>							1					<b>1</b>
Rancho de don Pedro de Córdoba										2		<b>2</b>
<b>Rancho de Francisco Pérez</b>							1					<b>1</b>
Rancho de Manuel Gómez Maya		1										<b>1</b>
Rancho de Nicolás Arellano							1					<b>1</b>
<b>Rancho Jaltepeque</b>		1	1					1		3		<b>6</b>
Las Caballerías												
Rancho de don Pedro de Mendoza											1	<b>1</b>
Estancia de Felipe Rubio	4	7	2		3	1		2	4			<b>23</b>
Estancia de Francisco García	1		1		2	2						<b>6</b>
Estancia de Nicolás y Juan García					1			1				<b>2</b>
Hacienda de Andrés de Piña												
<b>Hacienda de Antonio Maya</b>									1	1		<b>2</b>
Hacienda de Cabeza de Vaca												
<b>Hacienda de Cachí</b>										1	1	<b>2</b>
Hacienda de Diego de Muñiz												
Hacienda de Diego de Piña												
Hacienda de don Diego de Ayala	1	1	2		3	2		1	4	2		<b>16</b>
Hacienda de don Juan Magariño		4		1				1				<b>6</b>
Hacienda de doña Isabel de la Paz												
Hacienda de Esteban Domínguez												
<b>Hacienda de Felipe de Valdés</b>	3			1					1			<b>5</b>
Hacienda de Francisco Gómez Maya	4	1		2	3	1		3	1	1		<b>16</b>
Hacienda de Francisco Montes de Oca												
Hacienda de Francisco Valpuesta		1										<b>1</b>
Hacienda de Jerónimo de Piña												
<b>Hacienda de Joseph Castrejón</b>								2				<b>2</b>
Hacienda de Juan de Piña		1				1						<b>2</b>
Hacienda de Juan y Matías Gutiérrez		4	1		11	3	2	3	2	2	1	<b>29</b>



Continuación...

Localidades	1701	1702	1703	1704	1705	1706	1707	1708	1709	1710	1711	Total
Hacienda de Jurindó										1		1
Hacienda de la Compañía (Bermeo)		1		2	1	4		2	3	1		14
Hacienda de los González		2		2		3		1		1		9
Hacienda de los Mendoza (Miguel, Alonso)								1	3	1		5
Hacienda de los Valdés (Toribio y Francisco)	2	2		4	3	5	4	1		4		25
Hacienda de Mabatí (San Jerónimo)	5	2	3	2		1	1	5				19
Hacienda de Maboro (Beneficiado)			1			1	1	3		9		15
Hacienda de Miguel Gómez Maya												
Hacienda de Nicolás de Barrio												
Hacienda de Nicolás González		1	2									3
Hacienda de Ocotepéc de los Cuevas					1		2		1	2		6
Hacienda de Salvador Legorreta	1	3	1	2	3	4	2	2	1	2	1	22
Hacienda de San Antonio									2	1		3
Hacienda de San Diego del Monte	3	7	2	2	1	1		2				18
Hacienda de San Miguel de la Labor	1		1					4				6
Hacienda de San Onofre	3		1	2	1	2	6	3	1	2		21
Hacienda de San Pedro				1	1							2
Hacienda de Santa Ana				1			1			1		3
Hacienda de Suchitepec									2	1		3
Hacienda de Vallejo												
Hacienda del Bachiller Joseph Gómez Maya		3	3								6	
Hacienda del Capitán Joseph Garduño	9	5	5	6	4	4	6	9	5	6		59
Hacienda del padre Cristóbal							3					3
Hacienda del padre Joseph de Alanís						2		1				3
Hacienda del Señor Comisario												
Hacienda don Joseph de Espinoza		2										2
Hacienda y obraje de Tepetitlan	8	16	5		3	8	5	4	3	7	1	60
Hacienda y rancho de Diego de Alanís	2	2							1			5
Hacienda y rancho de la Ciénega	1		5					1				7
Hacienda y rancho de los García						2		2	1			5
Hacienda y rancho de Luis Quijada	2	5	3	3	2	5	2	3	4	3		32
Hacienda y rancho de Miguel Bernardo												
Hacienda de don Antonio de Sámano y Medinilla		2		1								3
Hacienda de San Juan del Monte (de los Maya)	14	12	9	5	12	7	4	3	13	8		87

Continuación...

Localidades	1701	1702	1703	1704	1705	1706	1707	1708	1709	1710	1711	Total
Hacienda de San Nicolás del Monte	1			1		2	1			1		6
Hacienda de Santa María Magdalena	4	3	6	5			5	3	3	3	2	34
Hacienda del Bachiller Alberto de la Banda			1		1	2						4
Hacienda y obraje de Joseph Lascano	1											1
Hacienda y rancho de Cristóbal Moreno (Isabel)	2	2			5	1	4			1	15	
Obraje de San Felipe		7	2	3	5	1	1	3	1			23
Obraje y Hacienda del Lic. Pedro Anguiano												
Pueblo de Jalpalotepeque	3	2	4	1	1	1		2	1	1		16
Pueblo de los Baños												
Pueblo de San Agustín	4	10	3	4	6	2	7	5	2	7		50
Pueblo de San Andrés	1	2	2		2	2		2	2	1	1	15
Pueblo de San Antonio Mestepec	7	4	7	5	3	7	4	8	5	3		53
Pueblo de San Antonio Pueblo Nuevo									8	1		9
Pueblo de San Bartolomé		1	4	1	4	6	2	2	1	4	3	28
Pueblo de San Felipe	6	12	2	9	5	8	12	8	3	7		72
Pueblo de San Francisco Ixtlahuaca	2	7	4	4	7	6	6	4	3	5	1	49
Pueblo de San Ildefonso	1	2	2	1	3	2	3	1	1	3	1	20
Pueblo de San Jerónimo	6	3	2	1	1		3	3	7	3	3	32
Pueblo de San Juan de las Manzanas	1	1	1		3		1	1	1		4	13
Pueblo de San Lorenzo Tóxico	3	5	1		4	8	1	2	3	3	1	31
Pueblo de San Lucas Ocotepc	3	6	3	5	1	5	3	3	4	4		37
Pueblo de San Miguel		1	2		2	2	2	2		3		14
Pueblo de San Pablo Tlalchichilpa	2	3	1		6	1	3	1		1		18
Pueblo de San Pedro	3		3		1	1		1	1	2		12
Pueblo de Santa Ana Ixtlahuaca		1				2			1	3	1	8
Pueblo de Santiago Ostotempa	2	5	9	2	7	5	2	3	4			39
Pueblo de Santo Domingo	2	5	12	7	3	5	5	5	2	3	7	56
Pueblo de Santa María Asunción Atotonilco	5	4	1	3		6	1	1	1	1	2	25
<b>Totales</b>	<b>121</b>	<b>169</b>	<b>122</b>	<b>92</b>	<b>120</b>	<b>138</b>	<b>105</b>	<b>125</b>	<b>107</b>	<b>121</b>	<b>32</b>	<b>1252</b>

Se contabilizaron 597 matrimonios hacia los pueblos y barrios, quedando 655 en las heredades, significando 48 y 52%, respectivamente. La tendencia prácticamente es equitativa, pero no deja de marcar una importancia de las haciendas y estancias como opción de residencia y de vida. Las heredades resaltadas en rojo son nuevas adquisiciones o arrendamientos. Como los curas designaron a menudo las heredades por su propietario, se vuelve casi imposible seguir la evolución de dichas propiedades, pero en esta parroquia casi no hubo tantos cambios de dueños fuera de la línea hereditaria como sucediera en Zacatelco, pues las adquirirían casi siempre los descendientes o parientes del dueño original, así reflejado en el transcurso de 60 años en registros de matrimonios. Por ello se observa la desaparición de ciertas heredades por medio del nombre del dueño. Asimismo, hay heredades, por ejemplo, que se reconocen como hacienda de San Pedro o de Santa Ana, quizá es un reflejo de la segregación inminente de la parroquia que se dejaba percibir o localidades que quedaban como una unidad económica. En 1711 sólo se registraron 32 matrimonios, año de formación de la parroquia de San Felipe. Éstos equivaldrían de manera general al 2.6% del total de los celebrados a lo largo de esta década.

ANEXO 15  
MOVIMIENTO ESTACIONAL DE MATRIMONIOS (1649-1700)

Año	E	F	M	A	Ma	J	Ju	Ag	S	O	N	D	Tot.
1649	2	2	4	-	5	5	4	4	5	-	-	-	31
1650	2	8	-	-	1	3	2	6	3	1	1	-	27
1651	-	2	-	1	4	-	-	1	-	8	2	3	21
1652	1	12	-	2	4	1	8	4	5	9	11	10	67
1653	4	7	2	1	7	3	5	2	1	13	1	3	49
1654	2	8	6	1	1	4	2	-	2	1	4	9	40
1655	9	-	-	10	14	7	1	8	4	1	6	1	61
1656	-	19	-	-	4	3	6	3	2	4	5	-	46
1657	4	12	4	4	5	-	1	3	6	4	7	1	51
1658	12	4	7	-	4	2	2	6	3	-	14	-	54
<b>Totales</b>	<b>36</b>	<b>74</b>	<b>23</b>	<b>19</b>	<b>49</b>	<b>28</b>	<b>31</b>	<b>37</b>	<b>31</b>	<b>41</b>	<b>51</b>	<b>27</b>	<b>447</b>
<b>Porcentaje</b>	<b>8.1%</b>	<b>16.6%</b>	<b>5.1%</b>	<b>4.3%</b>	<b>11%</b>	<b>6.3%</b>	<b>6.9</b>	<b>8.2%</b>	<b>6.9%</b>	<b>9.2%</b>	<b>11.4%</b>	<b>6%</b>	<b>100%</b>

Febrero es el de mayor número de casamientos, aunque en realidad durante esta década los porcentajes se mantienen sin oscilaciones drásticas, comparadas con la siguiente década. Mayo y noviembre fueron seleccionados para dicha celebración con una mínima variación. Enero, agosto y octubre tienen cierta actividad matrimonial. Marzo, abril y diciembre reflejan la influencia religiosa.

Año	E	F	M	A	Ma	J	Ju	Ag	S	O	N	D	Tot.
1659	7	7	-	-	4	8	6	6	3	-	4	-	45
1660	1	12	-	-	8	2	2	7	4	5	5	-	46
1661	20	14	4	-	6	4	1	2	2	6	5	-	64
1662	12	15	-	4	5	2	9	3	2	5	2	10	69
1663	12	14	-	3	5	3	4	1	1	1	4	7	55
1664	2	29	-	1	2	5	4	2	2	4	7	-	58
1665	11	23	-	-	10	8	4	1	2	13	6	4	82
1666	17	13	8	-	1	2	4	7	7	9	10	5	83
1667	8	14	-	-	3	3	1	-	1	18	3	1	52
1668	10	17	-	1	3	1	4	1	2	6	9	-	54
<b>Totales</b>	<b>100</b>	<b>158</b>	<b>12</b>	<b>9</b>	<b>47</b>	<b>38</b>	<b>39</b>	<b>30</b>	<b>26</b>	<b>67</b>	<b>55</b>	<b>27</b>	<b>608</b>
<b>Porcentaje</b>	<b>16.5%</b>	<b>26%</b>	<b>2%</b>	<b>1.5%</b>	<b>7.8%</b>	<b>6.3%</b>	<b>6.4%</b>	<b>4.9%</b>	<b>4.3%</b>	<b>11%</b>	<b>9%</b>	<b>4.4%</b>	<b>100%</b>

En febrero se registra el mayor número de matrimonios, seguido de enero. Luego hay un descenso notable que se recupera hasta octubre y noviembre. Los meses restantes son los dedicados a la labor agrícola, recibiendo influencia religiosa marzo, abril y diciembre, sin ser este último tan restricto como los otros dos.

MOVIMIENTO ESTACIONAL (1669-1678)

Año	E	F	M	A	Ma	J	Ju	Ag	S	O	N	D	Tot.
1669	16	18	7	--	4	5	--	1	1	4	5	2	63
1670	12	37	--	1	1	5	5	2	2	18	9	2	94
1671	9	26	--	1	6	4	4	2	4	10	11	--	77
1672	12	18	8	--	6	4	4	6	2	15	12	1	88
1673	21	7	--	3	2	2	1	4	3	7	15.	--.	65
1674	30	7	--	4	6	7	4	4	2	17	6	--	87
1675	13	20	--	--	2	8	1	4	--	11	4	2	65
1676	12	21	--	1	3	2	4	4	6	9	6	2	69
1677	10	30	2	--	1	8	3	7	7	10	8	--	86
1678	5	27	--	--	9	1	6	5	4	11	10	--	78
<b>Totales</b>	140	211	17	10	40	46	32	39	31	112	86	9	772
<b>Porcentaje</b>	18.1%	27.3%	2.2%	1.3%	5.2%	6%	4.1%	5%	4%	14.5%	11.1%	1.2%	100%

En 30 años se han celebrado 1819 matrimonios en haciendas, estancias, ranchos y pueblos, de los cuales entre 1669 y 1678 aumentó 42.4% más de ellos, comparado con los casamientos registrados en el periodo 1649-1668. Esto refleja un aumento importante de la población en esta parroquia rural.

MOVIMIENTO ESTACIONAL DE MATRIMONIOS (1679-1700)

Año	E	F	M	A	Ma	J	Ju	Ag	S	O	N	D	Tot.
1679	7	22	-	1	5	3	8	10	-	11	16	8	91
1680	20	23	3	-	7	5	2	4	5	8	7	-	84
1681	12	27	1	-	25	9	2	13	12	12	30	-	143
1682	13	28	-	4	3	3	6	1	7	7	10	6	88
1683	9	42	4	-	3	8	8	8	20	13	7	1	123
1684	12	45	-	-	14	8	4	4	9	24	9	4	133
1685	18	39	14	13	3	8	7	17	6	10	13	3	151
1686	6	56	2	-	4	4	5	5	4	4	7	6	103
1687	19	33	-	-	23	11	14	4	14	5	7	5	135
1688	7	40	11	-	4	4	12	10	4	10	6	5	113
<b>Totales</b>	123	355	35	18	91	63	68	76	81	104	112	38	1164
<b>Porcentaje</b>	10.6%	30.5%	3%	1.5%	7.8%	5.4%	5.8%	6.5%	7%	8.9%	9.6%	3.3%	100%

MOVIMIENTO ESTACIONAL (1689-1700)

Año	E	F	M	A	Ma	J	Ju	Ag	S	O	N	D	Tot.
1689	20	29	-	1	16	3	2	5	4	5	8	2	95
1690	62	16	-	-	15	-	-	9	6	10	2	5	125
1691	12	51	-	-	14	9	9	16	6	11	19	1	148
1692	36	23	-	-	20	3	6	5	2	13	-	-	108
1693	33	23	-	6	18	12	23	24	15	27	32	6	219
1694	23	50	-	-	26	23	2	8	5	12	4	4	157
1695	46	32	-	19	6	4	7	7	8	6	6	7	148
1696	28	25	-	-	4	10	10	10	9	9	8	7	120
1697	12	10	-	-	-	-	-	-	-	3	4	3	32

Continuación...

1698	17	24	-	3	12	3	3	5	2	7	5	5	<b>87</b>
1699	7	64	18	-	4	10	2	3	3	6	8	2	<b>127</b>
1700	9	49	-	-	5	4	22	13	1	8	7	1	<b>119</b>
<b>Totales</b>	<b>305</b>	<b>396</b>	<b>18</b>	<b>29</b>	<b>140</b>	<b>81</b>	<b>86</b>	<b>105</b>	<b>61</b>	<b>117</b>	<b>103</b>	<b>43</b>	<b>1485</b>
<b>Porcentaje</b>	<b>20.6%</b>	<b>26.7%</b>	<b>1.3%</b>	<b>1.9%</b>	<b>9.4%</b>	<b>5.4%</b>	<b>5.8</b>	<b>7%</b>	<b>4.2%</b>	<b>7.9%</b>	<b>6.9%</b>	<b>2.9%</b>	<b>100%</b>

## ANEXO 16

### SUMA TOTAL DEL MOVIMIENTO ESTACIONAL (1649-1711)

Año	E	F	M	A	Ma	J	Ju	Ag	S	O	N	D	Tot.
<b>1649-1688</b>	399	798	87	56	227	175	170	182	169	324	304	101	<b>2 992</b>
<b>Porcentaje</b>	<b>13%</b>	<b>26.7%</b>	<b>2.9%</b>	<b>1.9%</b>	<b>7.6%</b>	<b>5.9v</b>	<b>5.8%</b>	<b>6.1%</b>	<b>5.7%</b>	<b>10.8%</b>	<b>10.2%</b>	<b>3.4%</b>	<b>100%</b>

Año	E	F	M	A	Ma	J	Ju	Ag	S	O	N	D	Tot.
<b>1649-1700</b>	704	1194	105	85	367	256	256	287	230	441	407	144	<b>4477</b>
<b>Porcentaje</b>	<b>15.7%</b>	<b>26.7%</b>	<b>2.3%</b>	<b>1.9%</b>	<b>8.3%</b>	<b>5.7%</b>	<b>5.7%</b>	<b>6.4%</b>	<b>5.1%</b>	<b>9.8%</b>	<b>9.1%</b>	<b>3.3%</b>	<b>100%</b>

Durante el periodo 1689–1700, la población nativa en pueblos, haciendas, ranchos y estancias se reprodujo 33.1%, comparada con 1649–1688, no obstante las epidemias de sarampión, tabardillo, fiebre matlazahuatl, lluvias excesivas, heladas, sequías, malas cosechas, carestía de maíz y precios elevados por fanega de maíz sufridos a lo largo de la década de los noventa, la cual sí deprimió el número de matrimonios en 1697, alcanzando tan sólo 32. Sin embargo, en 1693 el número de casamientos fue de 219, siendo el doble de lo celebrado en 1692, lo que estabilizó sin muchos cambios la curva ascendente que llevaba durante 40 años anteriores. En cuanto al movimiento estacional, éste en promedio general no varió, manteniéndose prácticamente igual durante toda la segunda mitad del siglo xvii.

Año	E	F	M	A	Ma	J	Ju	Ag	S	O	N	D	Tot.
1649	2	2	4	-	5	5	4	4	5	-	-	-	31
1650	2	8	-	-	1	3	2	6	3	1	1	-	27
1651	-	2	-	1	4	-	-	1	-	8	2	3	21
1652	1	12	-	2	4	1	8	4	5	9	11	10	67
1653	4	7	2	1	7	3	5	2	1	13	1	3	49
1654	2	8	6	1	1	4	2	-	2	1	4	9	40
1655	9	-	-	10	14	7	1	8	4	1	6	1	61
1656	-	19	-	-	4	3	6	3	2	4	5	-	46
1657	4	12	4	4	5	-	1	3	6	4	7	1	51
1658	12	4	7	-	4	2	2	6	3	-	14	-	54
1659	7	7	-	-	4	8	6	6	3	-	4	-	45
1660	1	12	-	-	8	2	2	7	4	5	5	-	46
1661	20	14	4	-	6	4	1	2	2	6	5	-	64
1662	12	15	-	4	5	2	9	3	2	5	2	10	69
1663	12	14	-	3	5	3	4	1	1	1	4	7	55
1664	2	29	-	1	2	5	4	2	2	4	7	-	58
1665	11	23	-	-	10	8	4	1	2	13	6	4	82
1666	17	13	8	-	1	2	4	7	7	9	10	5	83
1667	8	14	-	-	3	3	1	-	1	18	3	1	52
1668	10	17	-	1	3	1	4	1	2	6	9	-	54
1669	16	18	7	-	4	5	--	1	1	4	5	2	63
1670	12	37	-	1	1	5	5	2	2	18	9	2	94

Continuación...

<b>Año</b>	<b>E</b>	<b>F</b>	<b>M</b>	<b>A</b>	<b>Ma</b>	<b>J</b>	<b>Ju</b>	<b>Ag</b>	<b>S</b>	<b>O</b>	<b>N</b>	<b>D</b>	<b>Tot.</b>
1671	9	26	--	1	6	4	4	2	4	10	11	-	<b>77</b>
1672	12	18	8	--	6	4	4	6	2	15	12	1	<b>88</b>
1673	21	7	-	3	2	2	1	4	3	7	15.	-.	<b>65</b>
1674	30	7	-	4	6	7	4	4	2	17	6	-	<b>87</b>
1675	13	20	-	-	2	8	1	4	-	11	4	2	<b>65</b>
1676	12	21	--	1	3	2	4	4	6	9	6	2	<b>69</b>
1677	10	30	2	--	1	8	3	7	7	10	8	--	<b>86</b>
1678	5	27	--	--	9	1	6	5	4	11	10	--	<b>78</b>
1679	7	22	-	1	5	3	8	10	-	11	16	8	<b>91</b>
1680	20	23	3	-	7	5	2	4	5	8	7	-	<b>84</b>
1681	12	27	1	-	25	9	2	13	12	12	30	-	<b>143</b>
1682	13	28	-	4	3	3	6	1	7	7	10	6	<b>88</b>
1683	9	42	4	-	3	8	8	8	20	13	7	1	<b>123</b>
1684	12	45	-	-	14	8	4	4	9	24	9	4	<b>133</b>
1685	18	39	14	13	3	8	7	17	6	10	13	3	<b>151</b>
1686	6	56	2	-	4	4	5	5	4	4	7	6	<b>103</b>
1687	19	33	-	-	23	11	14	4	14	5	7	5	<b>135</b>
1688	7	40	11	-	4	4	12	10	4	10	6	5	<b>113</b>
1689	20	29	-	1	16	3	2	5	4	5	8	2	<b>95</b>
1690	62	16	-	-	15	-	-	9	6	10	2	5	<b>125</b>
1691	12	51	-	-	14	9	9	16	6	11	19	1	<b>148</b>
1692	36	23	-	-	20	3	6	5	2	13	-	-	<b>108</b>
1693	33	23	-	6	18	12	23	24	15	27	32	6	<b>219</b>
1694	23	50	-	-	26	23	2	8	5	12	4	4	<b>157</b>
1695	46	32	-	19	6	4	7	7	8	6	6	7	<b>148</b>
1696	28	25	-	-	4	10	10	10	9	9	8	7	<b>120</b>
1697	12	10	-	-	-	-	-	-	-	3	4	3	<b>32</b>
1698	17	24	-	3	12	3	3	5	2	7	5	5	<b>87</b>
1699	7	64	18	-	4	10	2	3	3	6	8	2	<b>127</b>
1700	9	49	-	-	5	4	22	13	1	8	7	1	<b>119</b>
1701	13	67	-	18	2	4	4	2	3	8	-	-	<b>121</b>
1702	4	84	-	-	3	17	19	6	2	12	22	-	<b>169</b>
1703	7	68	1	1	8	13	5	4	-	12	3	-	<b>122</b>
1704	17	39	-	-	1	5	-	9	10	-	11	-	<b>92</b>
1705	3	55	-	-	13	8	8	3	4	5	21	-	<b>120</b>
1706	18	51	-	8	9	21	7	14	6	1	3	-	<b>138</b>
1707	-	29	22	-	9	6	-	24	8	7	-	-	<b>105</b>
1708	-	72	-	4	17	2	1	7	4	1	12	5	<b>125</b>
1709	14	45	-	5	4	2	6	3	3	7	18	-	<b>107</b>
1710	22	28	24	-	6	2	3	4	4	15	13	-	<b>121</b>
-1711	2	9	-	3	2	5	-	4	2	-	5	-	<b>32</b>
<b>Total</b>	<b>804</b>	<b>1741</b>	<b>152</b>	<b>124</b>	<b>441</b>	<b>341</b>	<b>309</b>	<b>367</b>	<b>276</b>	<b>509</b>	<b>515</b>	<b>149</b>	<b>5 729</b>

*Continuación...*

Porcentaje	14%	30.4%	2.7%	2.2%	7.7%	6%	5.4%	6.4%	4.8%	8.8%	9%	2.6%	
	E	F	M	A	Ma	J	Ju	Ag	S	O	N	D	

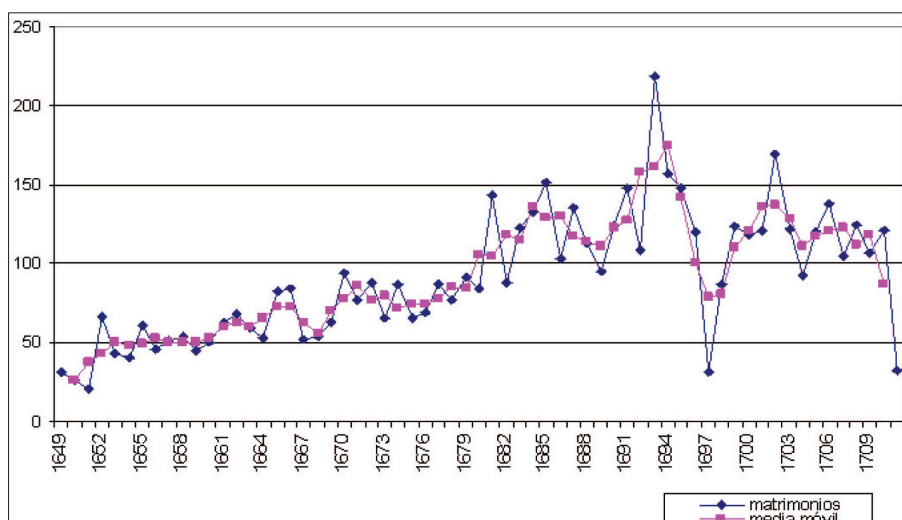
El movimiento estacional prácticamente es el mismo haciendo tablas comparativas por décadas. Si tiene alguna variación mínima se debe a los últimos años analizados: 1701–1711, donde el orden sería, de manera decreciente por su porcentaje, febrero, enero, noviembre, octubre mayo, agosto, junio, julio, septiembre, marzo, diciembre y abril. La diferencia es mínima (quedando noviembre primero y después octubre, asimismo primero marzo y después diciembre, siendo abril el último en la escala porcentual), por lo que no se debe considerar una variación importante. Los consistentes son febrero y enero como los ideales en contraer matrimonio, quedando diciembre, marzo y abril prácticamente respetados, y como dice Cecilia Rabell, no cabe duda que es la Iglesia la que ejerce mayor presión sobre la población. Febrero, enero, octubre, noviembre, mayo y agosto, en orden descendente, son los meses en los que la población del curato de Ixtlahuaca consideraba idóneos para casarse de acuerdo con aspectos religiosos y meteorológicos.



## ANEXO 17

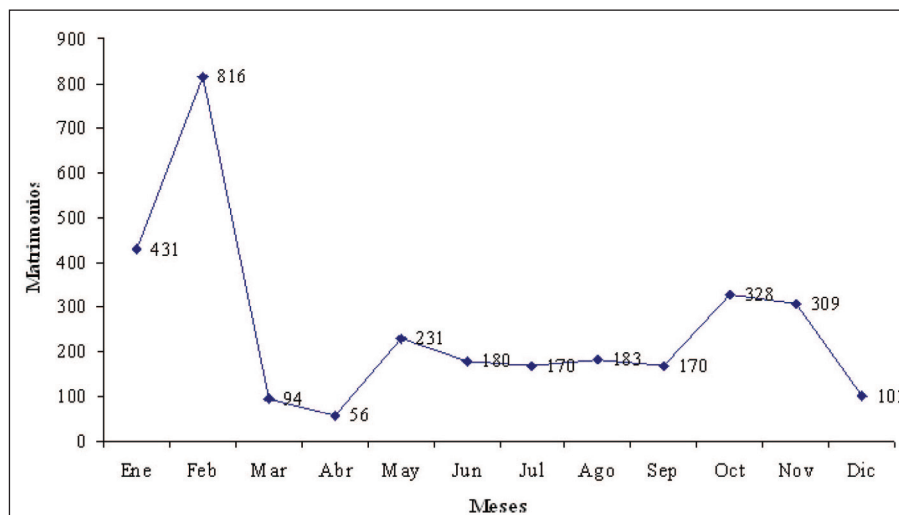
### GRÁFICOS DE MATRIMONIOS CELEBRADOS EN LA PARROQUIA DE IXTLAHUACA (1649-1911)

MATRIMONIOS Y MEDIA MÓVIL CADA TRES AÑOS

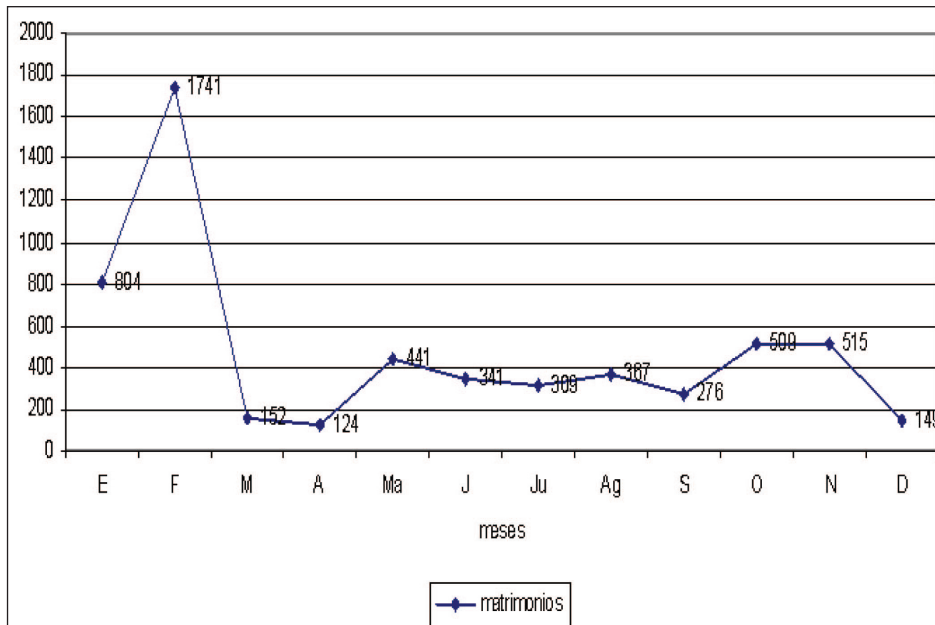


Aunque no hay picos importantes, sino un desplazamiento con tendencia al alza en ciertos años y otros de estabilidad, señal de no haberse presentado crisis de mortalidad.

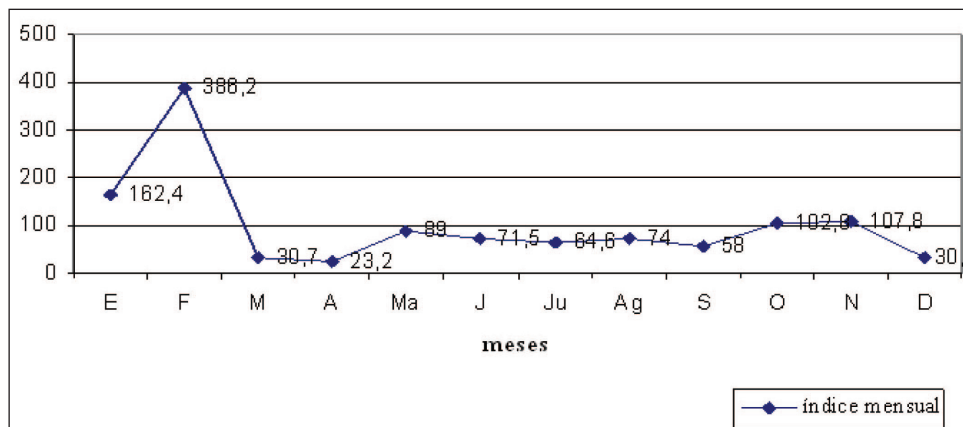
MOVIMIENTO ESTACIONAL (MATRIMONIOS)



### MOVIMIENTO ESTACIONAL MATRIMONIOS



### ÍNDICE MENSUAL MOVIMIENTO ETACIONAL MATRIMONIOS



ANEXO 18  
 TABLA DE ESCLAVOS REGISTRADOS  
 EN EL LIBRO DE CASAMIENTOS (1649-1678)

<i>Año y mes</i>	<i>Localidad</i>	<i>P/M novio</i>	<i>Novio</i>	<i>Calidad</i>	<i>Novia</i>	<i>P/M novia</i>
1649, junio	Tepetitlan	Hijo de Francisco, negro, esclavo que fue de Fernando del Olmo y de María, india	Melchor de los Reyes	Mulato, libre	María Gomes, mulata libre	Hija de Alonso, negro libre, y de Ana, india, vecinos de Atzacpotzalco
1649, julio	Estancia de Agustina González	Hijo de Joan de La Cruz y de María de los Reyes, india, naturales de San Lucas	Domingo de la Cruz	Mestizo	Francisca de La Cruz, mulata libre	Hija de Vicente, negro esclavo de Agustina González, y de Ana Xochitl, india
1652, mayo	Hacienda Manuel de la Banda	Hijo de Isabel de la Cruz	Joan de la Cruz	Esclavo de Manuel de la Banda	Casa con María Magdalena,	Hija de la Iglesia
1652, agosto	Hacienda Pedro de Anguiano		Antón de la Cruz	Moreno, esclavo del licenciado Pedro de Anguiano	Casa con Juana Francisca, padres difuntos	
1652, agosto	Hacienda Pedro de Anguiano		Lorenzo Martín	Esclavo de Anguiano	Casa con Luisa de Herrera, esclava	Hija de Gabriela de la Cruz
1652, noviembre	Hacienda Pedro de Anguiano	Hijo legítimo de Diego de la Cruz y de Isabel, esclavos	Bartolomé de la Cruz		Casa con Inés María, india	Hija de Pedro Hernández, difunto y de Ana María
1653, febrero	Hacienda Pedro de Anguiano	Hijo de Pedro Hernández y de Joana de la Cruz, esclavos	Lorenzo Esteban	Esclavo	Casa con María Concepción	Hija de Manuel Nicolás, esclavo y difunto y de María de San Francisco, natural
1653, octubre	Hacienda de Joseph de Anguiano	Hijo de Nicolás Fajardo y de Lucrecia María, esclavos	Manuel Silvestre	Esclavo	Casa con Magdalena de la Cruz, esclava	Testigos: Joan de la Cruz, esclavo Joseph Longoria, esclavo Ventura Pérez, chino, esclavo Lucía de Herrera, esclava

Continuación...

<i>Año y mes</i>	<i>Localidad</i>	<i>P/M novio</i>	<i>Novio</i>	<i>Calidad</i>	<i>Novia</i>	<i>P/M novia</i>
1663, septiembre	Hacienda de Joseph Lascano	Hijo legítimo de Diego de la Cruz y difunto y de Isabel María, difunta	Bartolomé de la Cruz	Negro, esclavo	María Inés	Hija legítima de Pablo González y de Joana María
1670, enero	Hacienda de Joseph Lascano	Hijo legítimo de Diego de la Cruz, difunto y de Isabel, esclava, difunta	Antón de la Cruz	Esclavo	Inés Juana	Hija legítima de Francisco Bautista y de Angelina María, difunta.
1670, febrero	Hacienda de Manuel de la Banda	Hijo de Manuel de la Cruz y Beatriz Juana, de nación portuguesa	Joan Francisco	Esclavo, viudo	María de la Cruz, de nación chichimeca	
1670, febrero	Hacienda de Manuel de la Banda	Hijo de padres no conocidos	Marcos Rosado	Esclavo, hijo de padres no conocidos	Casó con Juana de la Plaza, natural	Hija de Joan de la Plaza y de María Juana
1671, febrero	Hacienda de Manuel de la Banda	Hijo de padres no conocidos	Juan Bautista	Esclavo negro, natural	Casó con Ana María, natural	Hija legítima de Pedro Ximénez, difunto y de Isabel María
1671, agosto	Tepetitlan	Hijo de Pedro Ximénez, difunto y de Isabel María	Francisco Pérez	Esclavo, es de Manila, llegó desde muchacho	Juana Domínguez	Testigos: Diego Rodríguez, chino Juan Miguel, negro
1672, marzo	Hacienda de don Diego de Ayala		Diego Sánchez	Esclavo y huérfano	Ana de la Cruz	Hija legítima de Miguel García y de María de la Cruz
1672, febrero	Hacienda de Manuel de la Banda		Mateo Rosado	Huérfano, esclavo	Isabel Rosa	Hija legítima de Joseph Sánchez y de María Ana
1672, agosto	Hacienda de Joseph Lascano	Hijo legítimo de Joseph Longoria y de Pascuala de San Juan	Juan Moreno	Esclavo	Casó con Isabel Flores viuda	Hija legítima de Pablo de la Cruz y de Isabel Juana
1672, septiembre	Tepetitlan	Hijo de padres no conocidos	Joseph Plata	Esclavo	Casó con Juana María, esclava	Hija de padres no conocidos
1676, junio	Casa de Manuel de la Banda		Marcos Rosado	Esclavo, huérfano y viudo	Casó con Ana María, viuda	Hija de Juan Bautista y de Isabel María
1676, julio	Hacienda de Joseph Lascano		Cristóbal de la Cruz	Huérfano, Esclavo	Casó con María de la Concepción, esclava	Hija de Manuel Fajardo y de Magdalena de la Cruz
1677, enero	Tepetitlan		Antón Bravo	Huérfano, esclavo	Casó con Angelina María, viuda de Alonso de la Cruz [huérfana?]	

*Continuación...*

<i>Año y mes</i>	<i>Localidad</i>	<i>P/M novio</i>	<i>Novio</i>	<i>Calidad</i>	<i>Novia</i>	<i>P/M novia</i>
1678, febrero	Tepetitlan		Matías del Rosario	Negro, esclavo, natural de la India de Portugal	María del Olmo	Hija de Joan del Olmo y de Juana de Olmos

Se registraron 22 casos de esclavos en el libro de casamientos a lo largo de 30 años, lo que refleja un número muy bajo de personas privadas de su libertad.

Seis en la Hacienda de Manuel de la Banda (San Onofre) = 27.3 por ciento

Cinco en Tepetitlan = 22.7 por ciento

Cinco en la Hacienda de Pedro de Anguiano = 22.7 por ciento

Cuatro en la Hacienda de Joseph Lascano = 18.3 por ciento

Una en la Hacienda de Don Diego de Ayala = 4.5 por ciento

Una en la Estancia de Agustina González = 4.5 por ciento

ANEXO 19  
 TABLA DE ESCLAVOS REGISTRADOS  
 EN EL LIBRO DE CASAMIENTOS (1679-1688)

<i>Año y Mes</i>	<i>Localidad</i>	<i>P/M Novia</i>	<i>Novio</i>	<i>Calidad</i>	<i>P/M Novia</i>	<i>Novia</i>	<i>Calidad</i>	<i>Testigos</i>
1679, febrero	Tepetitlán	Diego Quintero y Lucía de la Cruz, esclavos	Rafael Dehesa	Esclavo	Melchor de los Reyes y María de los Ángeles	María de los Reyes	mulata libre	Manuel Galindo y Diego Venegas
1681, septiembre	Hacienda de Joseph Lascano	Huérfano, esclavo de Joseph Lascano	Lucas	Esclavo	Marcos de la Cruz y Diana María	Ana Lucía		Juan de la Cruz y Mateo Rosado Polanco
1681, noviembre	Estancia de Jerónimo de Piña	Hijo de la Iglesia	Marcos González	Esclavo	Martín Nicolás y Ana María	Ana María		Antonio de Piña y Jerónimo de Piña
1684, julio	San Juan de las Manzanas	- / -	Manuel de la Cruz	Esclavo	Cristóbal de la Cruz y María de los Ángeles	Teresa de los Ángeles		Nicolás de la Cruz
1684, diciembre	Hacienda de don Diego de Ayala	Huérfano	Juan de Salazar	Mulato, esclavo	Juan Rangel y Juana María	Mariana Rangel	Mestiza	Lázaro Méndez y don Luis de Ayala
1685, marzo	Hacienda de Francisco Valpuesta	Huérfano	Cristóbal Carranza		- / -	Teresa de la Cruz	Esclava	Diego de Piña y Joseph Gutiérrez
1685, abril	Hacienda de Joseph Lascano	Huérfano	Juan Márquez	Mulato, esclavo	Lorenzo de la Cruz Ana María	Jerónima de los Ángeles	libre de cautiverio	Joseph Rena Marcos Sánchez
1685, abril	San Francisco Ixtlahuaca	Viudo de María de la Cruz, india	Juan Enríquez	Mestizo	Huérfana	Angelina de la Cruz	esclava del Br. Joseph Gómez Maya	Antonio Gabriel y Don Pedro de los Ángeles
1687, enero	Tepetitlan	-/-	Antonio de la Cruz	Negro esclavo	Juan de los Santos y María de la Cruz	Graciana de los Santos	Mulata	Tomás Ruiz y Ramón de Irusta

Continuación...

<i>Año y Mes</i>	<i>Localidad</i>	<i>P/M Novia</i>	<i>Novio</i>	<i>Calidad</i>	<i>P/M Novia</i>	<i>Novia</i>	<i>Calidad</i>	<i>Testigos</i>
1687, mayo	Hacienda de Joseph Lascano	Manuel Fajardo y Magdalena de los Ángeles	Francisco Guillén	Mulato Esclavo de Joseph Lascano	Melchor de los Reyes María de San Juan	Manuela de Reyes	mulata libre	Juan de Espinoza y Nicolás Fajardo
1687, junio	Hacienda de Tepetitlan	Juan Crisóstomos y Ana de Betanzos	Juan de Batanzos Natural de la Ciudad de los Ángeles	Mulato libre, sirviente del obraje de Tepetitlan		Josefa de Castañeda	mulata esclava hacienda de los dueños de Tepetitlan	Felipe de Cerezos Roque de Yrusta
1688, marzo	Hacienda de Joseph Lascano	Diego de Peralta y María de la Cruz, natural y vecinos de la Cd. de los Ángeles de la Puebla, esclavos de doña María de Lamilla	Ignacio de Peralta	Negro, esclavo de Joseph Lascano	-/-	María de la Concepción	Negra esclava del obraje de Joseph Lascano	Cristóbal de Silos y Lucas Polanco

Los espacios vacíos implican que se trataba de algún nativo, pues el libro de matrimonios es entre naturales, y cuando cambiaba la calidad, el escribano lo especificaba.

-/- = no se menciona padre ni madre

En total se reconocen 12 casos de esclavitud, los cuales sumados con los 22 de las décadas anteriores, da un total de 32 casos entre 2 988 matrimonios (1.07%)

Tres esclavos y una esclava en la Hacienda de Joseph Lascano

Dos esclavos y una esclava en Tepetitlan

Si contamos los 40 años estudiados, tenemos que estas dos haciendas obrajes fueron las que mayor número de esclavos tuvo dentro de sus unidades, y con quien más se casaban era entre mulatos, negros, mestizos e indios en orden descendente.

Aquí se da el caso de una esclava del Br. Joseph Gómez Maya, quien era propietario de la estancia San Jerónimo Mabatí, de 1 755 ha, y su hermano Sebastián contaba con la segunda propiedad más grande en toda la zona –San Juan del Monte y Ustutempa- de 8 788 ha. Pero, el Br. fue quien vendiera a un pariente cercano suyo en 1688 esta propiedad, el cual terminó siendo el dueño legítimo de dicha heredad. Con ello, nos revela una actividad lucrativa propia de un terrateniente y ejercida por los mismos sacerdotes, lejos de ser sólo servidores de la Iglesia en humildad, caridad y sencillez.

ANEXO 20

TABLA DE ESCLAVOS REGISTRADOS EN EL LIBRO DE CASAMIENTOS  
(1689-1711) Y PORCENTAJES TOTALES POR LOCALIDAD (1649-1711)

<i>Año y mes</i>	<i>Localidad</i>	<i>P/M Novia</i>	<i>Novio</i>	<i>Calidad</i>	<i>P/M Novia</i>	<i>Novia</i>	<i>Calidad</i>	<i>Testigos</i>
1690, agosto	Hacienda de Joseph Lascano	Bartolomé de la Cruz, negro esclavo	Juan Antonio	Mulato, esclavo	Marcos Luis Cristina de Escobar	Felipa de Escobar	India	Bernabé de la Cruz y Cristóbal de la Cruz
1690, diciembre (se repite lo mismo?)	Hacienda de Lascano	Bartolomé de la Cruz, negro esclavo María Inés	Juan Antonio		Marcos Luis Cristina de Escobar	Felipa Escobar	India	Bernabé de la Cruz y Cristóbal de la Cruz
1691, mayo	Tepetitlan		Matías del Rosario, viudo de María	Esclavo	José Guzmán Juana Pérez	Teresa María		Juan de Betasor y Rafael ---
1691, mayo	San Francisco Ixtlahuaca		Juan Pacheco	Mulato, esclavo, huérfano	Manuel González María de los Ángeles	Melchora González		Agustín Díaz de Mapica y Juan de Cuevas
1691, junio	San Francisco Ixtlahuaca		Jerónimo de la Cruz, viudo de Isabel María, esclava	Esclavo		Dominga Mariana de San Joseph, viuda	Esclava	Antonio Gabriel y Nicolás de la Cruz
1693, mayo	Obraje de Joseph Lascano		Joseph de Lima	Mulato, esclavo, huérfano	Juan de la Cruz	María de la Cruz	India	Ignacio de la Cruz
1693, agosto	Hacienda de Joseph Lascano	Joan Sebastián, esclavo Ana María, india, libre	Marcos Rosado		Francisco de la Cruz Juana María	Magdalena María		Juan Hernández y Agustín Hernández
1694, mayo	Hacienda de Joseph Garduño	Cristóbal de la Cruz María de la Concepción	Juan de la Cruz	Esclavo	Pedro de Águila	Inés María		Juan Ocelote y Sebastián Rodríguez
1696, mayo	Tepetitlan		Matías de Rosario, viudo de Teresa de la Encarnación	Negro y esclavo	Lucas Hernández Ana María	María Hernández		Diego Quintero y Francisco Hernández



Continuación...

<i>Año y mes</i>	<i>Localidad</i>	<i>P/M Novia</i>	<i>Novio</i>	<i>Calidad</i>	<i>P/M Novia</i>	<i>Novia</i>	<i>Calidad</i>	<i>Testigos</i>
1696, octubre	San Francisco Ixtlahuaca		Sebastián González	Mulato y esclavo		Rosa María	Huérfana	Pedro de los Ángeles y Antonio Trejo de la Cruz
1698, febrero	Hacienda y obraje de Joseph Lascano		Sebastián de la Cruz	Huérfano y esclavo		María Gertrudis vecinos de Joseph Lascano		

Hay 10 casos más de novios que tiene alguno de los dos la calidad de esclavo o los dos, sin contar la repetición que quizá haya sido por error del escribano, pues el Bachiller Gómez Maya es el mismo que suscribe en ambos casos, siendo el único doble localizado en 50 años.

Cuatro eventos en la Hacienda y Obraje de Joseph Lascano

Dos eventos en la Hacienda de Tepetitlan

Tres eventos en el pueblo de San Francisco Ixtlahuaca

Un evento en la Hacienda de Joseph Garduño

Las heredades con mayor número de eventos en los que participara algún esclavo (a) fueron la Hacienda y Obraje de Joseph Lascano con 12, y la Hacienda y Obraje Tepetitlan, con 10 a lo largo de 50 años.

De los 1485 eventos registrados en el libro de matrimonios entre 1689-1700, 10 representan 0.68%; a lo largo de 50 años se contabilizaron 44 casos de matrimonios entre un novio (a) con calidad de esclavo (a), de los 4 477 casamientos celebrados, lo que arroja 0.99%, inferior a lo estimado en 40 años. Es decir, hubo un aumento demográfico en la parroquia, sin que por ello significara un aumento de esclavos, sino todo lo contrario, descendió la gente privada de su libertad.

#### ESCLAVOS EN EL LIBRO DE CASAMIENTOS (1701-1711)

<i>Año y Mes</i>	<i>Localidad</i>	<i>P/M Novia</i>	<i>Novio</i>	<i>Calidad</i>	<i>P/M Novia</i>	<i>Novia</i>	<i>Calidad</i>	<i>Testigos</i>
2 de julio de 1702	Hacienda y Obraje de San Felipe	-/-	Ignacio Ponce Viudo de María Magdalena	Esclavo	-/-	Micaela de la Cruz viuda de Carlos de los Reyes		Antonio de la Cruz y Antonio Gabriel Fajardo
24 de noviembre de 1705	Hacienda de Francisco Valdés	Huérfano	Pablo de la Cruz	-/-	Lucas de la Cruz, esclavo, difunto y Ana María	Juana María		

De 1 252 matrimonios registrados entre 1701-1711, sólo dos casos presentan forma de esclavitud, lo que habla de una privación de la libertad casi en extinción. Así, si sumamos los 46 casos de esclavitud preferentemente hacia las haciendas a lo largo de 62 años, representarían 0.01% de 5 729 eventos.

ESCLAVOS POR LOCALIDAD  
(1649-1711)

<i>Localidades</i>	<i>Totales</i>	<i>Porcentaje</i>
Estancia Agustina González	1	2,2%
Hacienda de Manuel de la Banda	6	13%
Hacienda Pedro de Anguiano	5	10,9%
Hacienda de don Diego de Ayala	2	4,3%
Estancia de Jerónimo de Piña	1	2,2%
Hacienda y obraje Joseph Lascano	12	26%
Hacienda y obraje Tepetitlan	10	21,7%
Hacienda Joseph Garduño	1	2,2%
Hacienda de Francisco Valpuesta	1	2,2%
Hacienda de la Obraje San Felipe	1	2,2%
Hacienda de Francisco Valdés	1	2,2%
Pueblo San Juan de las Manzanas	1	2,2%
Pueblo de San Francisco Ixtlahuaca	4	8,7%
<b>Totales</b>	<b>46</b>	<b>100%</b>

ANEXO 21  
CASAMIENTOS ENTRE VIUDOS, VIUDAS, DONCELLAS  
Y SOLTEROS (1649-1678)

<i>1649</i>	<i>Localidad</i>	<i>Vdo/vda</i>	<i>Vdo/don.</i>	<i>Solt./vda.</i>
Enero	Estancia de Joseph Maya		P- difunto/hija de padres no conocidos	
	Estancia de la Compañía		- / P – difunto	
Febrero	Estancia de Juana de los Ríos		- / P – difunto	
Marzo	Hacienda de Joseph Maya			- / -
Mayo	Pueblo de San Jerónimo		- / P – difunto, M – difunta	
	Estancia de Manuel de la Banda		P – difunto, M – difunta/ -	
	Tepetitlan		- / -	
Septiembre	Estancia de Valpuesta			- / huérfana
Pueblos	1	0	1	0
Heredades	7	0	5	2
Totales	8	0	6	2
<i>1651</i>	<i>Localidad</i>	<i>Vdo/vda</i>	<i>Vdo/don.</i>	<i>Solt./vda.</i>
Octubre	Hacienda de la viuda de María de Espinoza			Sambaigo/ india, M – difunta
Diciembre	Hacienda de don Diego de Ayala			Sambaigo (india y negro)/ -
Pueblos	0	0	0	0
Heredades	2	0	0	2
Totales	2	0	0	2
<i>1652</i>	<i>Localidad</i>	<i>Vdo/vda</i>	<i>Vdo/don.</i>	<i>Solt./vda.</i>
Enero	Pueblo de Santiago		P – difunto/ -	
Febrero	Hacienda de Manuel de la Banda			P – difunto/ viuda más de 10 años
	Hacienda de Manuel de la Banda			- / marido difunto ahogado en el río Grande, enterrado en Xocotitlan
Septiembre	Hacienda de Diego de la Banda	P y M difuntos		
	Hacienda de don Diego de Ayala	P y M difuntos		- / -

Continuación...

Noviembre	Pueblo de San Agustín	P y M difuntos / P y M difuntos		
	Pueblo de Santa Ana		P y M difuntos / P – difunto	
Pueblos	3	1	2	0
Heredades	4	1	0	3
Totales	7	2	2	3
1653	<i>Localidad</i>	<i>Vdo/vda.</i>	<i>Vdo/don.</i>	<i>Solt./vda.</i>
Enero	Pueblo de San Agustín	P y M – difuntos/-		
Febrero	Pueblo de San Lucas	P y -M, difuntos / P y M - difuntos		
Marzo	Pueblo de San Felipe		P y M – difuntos / P y M – difuntos	
Julio	Pueblo de San Felipe	- / -		
	Hacienda de Diego de Alanía		P – difunto / -	
Noviembre	Hacienda de Juan de Legorreta	P y M – difuntos P y M - difuntos/		
Diciembre	Hacienda de Agustina González	P y M – difuntos / P y M - difuntos		
Pueblos	4	3	1	0
Heredades	3	2	1	0
Totales	7	5	2	0
1654	<i>Localidad</i>	<i>Vdo/vda.</i>	<i>Vdo/don.</i>	<i>Solt./vda.</i>
Febrero	Pueblo de San Francisco	- / enviudó en San Felipe, doctrina de San Juan Xiquipilco		
Septiembre	Hacienda de Martín García	Huérfano / huérfana		
Diciembre	Pueblo de San Francisco	- / -		
	Pueblo de San Francisco	- / -		
	Hacienda de Agustina González	Del pueblo de Ocuila, P y M – difuntos / vecina de dicho pueblo P y M – difuntos. Asisten en hda. más de 10 años		
	Hacienda de Joan de Bermeo			M – difunta /
Pueblos	3	3	0	0
Heredades	3	2	0	1
Totales	6	5	0	1
1655	<i>Localidad</i>	<i>Vdo/vda.</i>	<i>Vdo/don.</i>	<i>Solt./vda.</i>
Enero	Pueblo de Santiago			- / -
Abril	Hacienda de San Onofre			- / de la mina de Tlalpujahuá

Continuación...

Abril	Hacienda de Agustina González	Enviudó en el pueblo de Temascalcingo, 8 años que trabaja en dicha hda. / -		
Mayo	Hacienda de Tepetitlan		- / de Coajomulco	
Junio	Hacienda de Joseph Lascano	P y M – difuntos / P y M - difuntos		
Agosto	Hacienda de Benito Gómez Maya		P y M – dfios. / -	
Septiembre	Pueblo de San Francisco Ixtlahuaca		del pueblo de Teoloyuca, M – difunta / de Teoloyuca	
Pueblos	2	0	1	1
Heredades	5	2	2	1
Totales	7	2	3	2
1656	<i>Localidad</i>	<i>Vdo/vda.</i>	<i>Vdo/don.</i>	<i>Solt./vda.</i>
Febrero	Hacienda de Joseph Lascano		P y M – difuntos / P – difunto	
	Pueblo de San Agustín	- / M - difunta		
Mayo	Pueblo de San Francisco	P y M – difuntos / P – difunto		
Julio	Hacienda de Ana de Iseo	M – difunta / P – difunto		
Pueblos	2	2	0	0
Heredades	2	1	1	0
Totales	4	3	1	0
1657	<i>Localidad</i>	<i>Vdo/vda.</i>	<i>Vdo/don.</i>	<i>Solt./vda.</i>
Febrero	Pueblo de San Pedro	P y M – difuntos / P y M - difuntos		
Septiembre	Pueblo de San Pedro	P y M – difuntos / P y M - difuntos		
	Hacienda de Ana de Iseo		P y M – difuntos/-	
Pueblos	2	2	0	0
Heredades	1	0	1	0
Totales	3	2	1	0
1658	<i>Localidad</i>	<i>Vdo/vda.</i>	<i>Vdo/don.</i>	<i>Solt./vda.</i>
Enero	Hacienda de Santa María	P y M – difuntos / P y M - difuntos		
	Hacienda de María de Espinosa		- / P – difunto	
Febrero	Hacienda Tepetitlan		P – difunto / P y M – difuntos	
Marzo	Hacienda de Joan Gutiérrez	P y M – difuntos / -		
Julio	Hacienda de Francisco de Valpuesta	- / P y M - difuntos		

Continuación...

Julio	Hacienda de don Diego de Ayala	- / la contenida era de la hda. de don Juan de Bermeo		
Agosto	Hacienda de Benito Gómez			Hijo de padres no conocidos / -
Pueblos	0	0	0	0
Heredades	7	4	2	1
Totales	7	4	2	1
1659	<i>Localidad</i>	<i>Vdo/vda.</i>	<i>Vdo/don.</i>	<i>Solt./vda.</i>
Junio	Hacienda de Benito Gómez		- / -	
	Hacienda de don Diego de Ayala		- / -	
Julio	Pueblo de San Felipe			M – difunta / P y M – difuntos
	Hacienda de Martín García	P – difunto / P – difunto, del partido de Jocotitlan		
Agosto	Hacienda de Tepetitlan	- / P y M – difuntos, del pueblo de Aindora		
Pueblos	1	0	0	1
Heredades	4	2	2	0
Totales	5	2	2	1
1660	<i>Localidad</i>	<i>Vdo/vda.</i>	<i>Vdo/don.</i>	<i>Solt./vda.</i>
Mayo	Hacienda de Tepetitlan	P y M – difuntos / P y M – difuntos		
Junio	Pueblo de San Francisco		P – difunto / P y M – difuntos	
	Hacienda de Benito Gómez	- / -		
Agosto	Pueblo de San Agustín	- / -		
Octubre	Hacienda de Benito Gómez		- / -	
Noviembre	Pueblo de San Felipe		P – difunto / -	
Pueblos	3	1	2	0
Heredades	3	2	1	0
Totales	6	3	3	0
1661	<i>Localidad</i>	<i>Vdo/vda.</i>	<i>Vdo/don.</i>	<i>Solt./vda.</i>
Enero	Pueblo de San Felipe	- / M - difunta		
Febrero	Hacienda de Joseph Gómez Maya		- / -	
Marzo	Pueblo de San Lorenzo	- / M - difunta		
Octubre	Hacienda de Ana de Iseo	- / -		
Pueblos	2	2	0	0
Heredades	2	1	1	0
Totales	4	3	1	0

Continuación...

<i>1662</i>	<i>Localidad</i>	<i>Vdo/vda.</i>	<i>Vdo/don.</i>	<i>Solt./vda.</i>
Enero	Pueblo de San Felipe			P y M – difuntos / -
Julio	Pueblo de San Francisco		M – difunta / -	
	Hacienda de Joseph Gómez			- / -
Agosto	Hacienda del Río	P y M – difuntos / -		
Diciembre	Pueblo de San Lucas	P y M – difuntos / -		
Pueblos	3	1	1	1
Heredades	2	1	0	1
Totales	5	2	1	2
<i>1663</i>	<i>Localidad</i>	<i>Vdo/vda.</i>	<i>Vdo/don.</i>	<i>Solt./vda.</i>
Febrero	Hacienda de Tepetitlan	M – difunta / P y M - difuntos		
Mayo	Hacienda de Joseph Lascano		- / -	
Junio	Hacienda de Tepetitlan			P – difunto / -
Julio	Hacienda de Ana Iseo			P – difunto / P y M – difuntos
	Hacienda de Joan de Legorreta	P y M – difuntos/ P – difunto		
Diciembre	Pueblo de San Felipe			M – difunta / P - difunto
	Hacienda de don Diego de Ayala	P y M – difuntos / -		
	Estancia de don Joan de Bermeo	- / -		
Pueblos	1	0	0	1
Heredades	7	4	1	2
Totales	8		4	
<i>1664</i>	<i>Localidad</i>	<i>Vdo/vda.</i>	<i>Vdo/don.</i>	<i>Solt./vda.</i>
Febrero	Estancia de don Joseph Lascano		P y M – difuntos / P – difunto	
	Pueblo de San Lucas		- / P – difunto	
Junio	Pueblo de San Lorenzo		M – difunta / -	
Octubre	Hacienda de Esteban		P – difunto / M – difunta	
Pueblos	2	0	2	0
Heredades	2	0	2	0
Totales	4	0	4	0
<i>1665</i>	<i>Localidad</i>	<i>Vdo/vda.</i>	<i>Vdo/don.</i>	<i>Solt./vda.</i>
Enero	Hacienda de Joan Gutiérrez	P y M – difuntos / P y M - difuntos		
Febrero	Hacienda de don Joan de Bermeo			P y M – difuntos / P y M – difuntos
Octubre	Hacienda de Baltasar González	P y M – difuntos / -		
Noviembre	Pueblo de Santiago			P y M – difuntos /

Continuación...

M – difunta				
Pueblos	1	0	0	1
Heredades	3	2	0	1
Totales	4	2	0	2
1666	<i>Localidad</i>	<i>Vdo/vda.</i>	<i>Vdo/don.</i>	<i>Solt./vda.</i>
Marzo	Hacienda de Tepetitlan	- / -		
	Pueblo de San Jerónimo	P y M – difuntos / P y M - difuntos		
Junio	Pueblo de Santa María	P y M – difuntos / P y M - difuntos		
Septiembre	Pueblo de San Lorenzo	P y M – difuntos / M – difunta		
Pueblos	3	3	0	0
Heredades	1	1	0	0
Totales	4	4	0	0
1667	<i>Localidad</i>	<i>Vdo/vda.</i>	<i>Vdo/don.</i>	<i>Solt./vda.</i>
Febrero	Pueblo de Santa Ana	P y M – difuntos / P y M - difuntos		
Junio	Hacienda de Gaspar Ruiz		- / P y M – difuntos /	
	Pueblo de San Francisco Ixtlahuaca	P y M – difuntos P – difunto		
Octubre	Hacienda de la Compañía			- / P – difunto
Pueblos	2	2	0	0
Heredades	2	0	1	1
Totales	4	2	1	1
1668	<i>Localidad</i>	<i>Vdo/vda.</i>	<i>Vdo/don.</i>	<i>Solt./vda.</i>
Enero	Hacienda de Alberto de la Banda	- / P y M - difuntos		
Febrero	Hacienda de Manuel de la Banda		- / -	
Julio	Hacienda de don Joan de Legorreta		P y M – difuntos / -	
Septiembre	Hacienda de Antonio de Castañeda	- / -		
	Hacienda Tepetitlan			- / -
Octubre	Pueblo San Francisco	P – difunto / -		
Pueblos	1	1	0	0
Heredades	5	2	2	1
Totales	6	3	2	1
1669	<i>Localidad</i>	<i>Vdo/vda.</i>	<i>Vdo/don.</i>	<i>Solt./vda.</i>
Marzo	Pueblo de San Jerónimo	- / -		
Agosto	Hacienda de Tepetitlan	- / -		



Continuación...

Octubre	Hacienda de Jerónimo de Piña	P – difunto / P - difunto		
Noviembre	Pueblo de San Francisco	P y M – difuntos / P - difunto		
Pueblos	2	2	0	0
Heredades	2	2	0	0
Totales	4	4	0	0
1670	<i>Localidad</i>	<i>Vdo/vda.</i>	<i>Vdo/don.</i>	<i>Solt./vda.</i>
Enero	Pueblo de San Felipe	M – difunta / P y M - difuntos		
Febrero	Hacienda de Manuel de la Banda		Portugués, esclavo / huérfana, de nación chichimeca	
	Pueblo de Santiago			- / -
	Hacienda de Joseph Lascano	- / -		
	Pueblo de San Francisco		P y M – difuntos / -	
Abril	Hacienda de Tepetitlan	P y M – difuntos / P- difunto		
Julio	Pueblo de Santa María	P y M – difuntos / -		
	Hacienda de San Onofre			- / P – difunto
Noviembre	Pueblo de San Juan	- / -		
Pueblos	5	3	1	1
Heredades	4	2	1	1
Totales	9	5	2	2
1671	<i>Localidad</i>	<i>Vdo/vda</i>	<i>Vdo/don.</i>	<i>Solt./vda.</i>
Enero	Hacienda de Juan de Legorreta * *	- / P y M - difuntos		
Febrero	Hacienda de Joseph Gómez			P y M – difuntos / -
	Pueblo de San Lorenzo * *	- / -		
	Pueblo de San Lucas		- / M – difunta	
	Pueblo de San Felipe		- / -	
Junio	Hacienda de Manuel de la Banda	P y M – difuntos / -		
Septiembre	Estancia de Juan Gutiérrez * *	- / -		
Noviembre	Hacienda de Tepetitlan	- / -		
	Pueblo de San Francisco Ixtlahuaca * *		P – difunto / M – difunta	
Pueblos	4	4	3	0
Heredades	5	1	0	1
Totales	9	5	3	1
1672	<i>Localidad</i>	<i>Vdo/vda.</i>	<i>Vdo/don.</i>	<i>Solt./vda.</i>
Febrero	Hacienda de don Diego de Ayala (Tepetitlan)			

Continuación...

Marzo	Hacienda de don Matías de Cuevas	- / -	- / huérfana	
Mayo	Hacienda de los Alanises * *	P y M – difuntos / -		
Junio	Hacienda de Benito Gómez			- / -
Julio	Hacienda de Diego de Alanís * *	P y M – difuntos / P y M – difuntos		
Agosto	Hacienda de Joseph Lascano			Esclavo / -
Noviembre	Pueblo de San Jerónimo * *		- / P y M – difuntos	
	Pueblo de San Jerónimo * *			P – difunto / M – difunta
	Pueblo de San Felipe			- / -
Diciembre	Hacienda de Diego de Alanís	M – difunta / -		
Pueblos	3	0	1	2
Heredades	7	4	1	2
Totales	10	4	2	4
1673	<i>Localidad</i>	<i>Vdo/vda.</i>	<i>Vdo/don.</i>	<i>Solt./vda.</i>
Enero	Hacienda de don Joseph de Bermeo	- / -		
	Hacienda Tepetitlan		- / -	
Febrero	Hacienda de Juan Maya	- / -		
Abril	Pueblo de Ocoatepeque		- / hija de padres no conocidos	
Agosto	Pueblo San Felipe	- / -		
	Hacienda Tepetitlan	- / -		
Septiembre	Hacienda de Esteban Domínguez* *	P – difunto / -		
Octubre	Pueblo de Santo Domingo * *	P y M – difuntos / P y M - difuntos		
	Hacienda de Gaspar Ruiz * *		- / -	
	Hacienda de Gaspar Ruiz * *	P – difunto / P – difunto		
Pueblos	3	2	1	0
Heredades	7	5	2	0
Totales	10	7	3	0
1674	<i>Localidad</i>	<i>Vdo/vda.</i>	<i>Vdo/don.</i>	<i>Solt./vda.</i>
Enero	De Juan de Maya	- / -		
	Pueblo de San Pablo			- / M – difunta
Abril	Hacienda de Nicolás González * *	- / M - difunta		
	Hacienda de Matías Gutiérrez* *			M – difunta / -

Continuación...

Junio	Pueblo de San Pedro		- / P y M – difuntos	
Agosto	De Joan de Legorreta	- / -		
Septiembre	Pueblo de San Bartolomé * *	P y M – difuntos / -		
Octubre	Pueblo de San Francisco* *	P – difunto / -		
	Pueblo de San Francisco* *		P y M – difuntos / -	
Pueblos	5	2	2	1
Heredades	4	3	0	1
Totales	9	5	2	2
1675	<i>Localidad</i>	<i>Vdo/vda</i>	<i>Vdo/don.</i>	<i>Solt./vda.</i>
Enero	Pueblo de San Andrés * *		- / -	
Febrero	San Onofre		- / P – difunto	
Agosto	Hacienda de Juan de Legorreta * *		P – difunto / M – difunta	
Octubre	Pueblo de Santo Domingo * *		M – difunta / -	
	Hacienda de Ayala		M – difunta /-	
	Hacienda de Ayala		M – difunta /-	
Pueblos	2	0	2	0
Heredades	4	0	4	0
Totales	6	0	6	0
1676	<i>Localidad</i>	<i>Vdo/vda.</i>	<i>Vdo/don.</i>	<i>Solt./vda.</i>
Enero	Pueblo de San Lorenzo * *	P – difunto / -		
Junio	Hacienda de Banda	Esclavo, huérfano/-		
	Hacienda de Garduño		- / -	
Julio	Pueblo San Juan Jiquipilco	- / -		
Septiembre	Pueblo de San Felipe		- / -	
Octubre	Pueblo de San Francisco		P – difunto / P – difunto	
Diciembre	De Joan de Legorreta * *			- / -
Pueblos	4	2	2	0
Heredades	3	1	1	1
Totales	7		3	
1677	<i>Localidad</i>	<i>Vdo/vda.</i>	<i>Vdo/don.</i>	<i>Solt./vda.</i>
Enero	Estancia de Catalina de la Banda		P – difunto /-	
	Hacienda de Tepetitlan			Esclavo, huérfano / viuda de Alonso de la Cruz [huérfana]
	Hacienda de Tepetitlan	Huérfano / Huérfana		
Febrero	Hacienda de Tepetitlan		Viudo de Teresa Isabel / sin padres	

Continuación...

Febrero	Hacienda de Bermeo		- / -	
	Hacienda de Benito Gómez			- / -
	Hacienda de Tepetitlan	Viudo de Juana María / viuda de Miguel Juan (ilegítimos sin padres)		
Mayo	Hacienda de Ayala		- / -	
Junio	Pueblo de San Bartolomé * *	- / -		
Agosto	De Nicolás González * *		- / P y M – difuntos	
	Hacienda de Garduño	- / -		
Septiembre	De Joseph Gómez		- / P – difunto	
Octubre	De Nicolás Maya	- / -		
Pueblos	1	1	0	0
Heredades	12	4	6	2
Totales	13	5	6	2
1678	Localidad	Vdo/vda.	Vdo/don.	Solt./vda.
Enero	Hacienda de Lascano			- / -
Febrero	Pueblo de San Francisco		M – difunta / P – difunto	
	Hacienda de don Diego de Ayala		P y M – difuntos /-	
Julio	Hacienda de don Diego de Ayala			- / -
	Pueblo de San Lucas	P y M – difuntos / P – difunto		
Agosto	Pueblo de Santo Domingo* *	- / -		
Septiembre	Pueblo de Santa Ana * *	- / -		
Octubre	Hacienda de Tepetitlan	Viudo de Lucía Juana / viuda que fue de Miguel Nicolás		
	Pueblo de Santa María Magdalena * *		- / -	
	Pueblo de San Felipe		P y M – difuntos / M – difunta	
Noviembre	Estancia de San Juan del Monte		- / -	
Pueblos	6	3	3	0
Heredades	5	1	2	2
Totales	11	4	5	2

De los 1 821 matrimonios celebrados en 30 años en la parroquia de Ixtlahuaca, 189 suman los catalogados en segundas nupcias, es decir, 10.4 % de ellos. De éstos, 118 (62%) se registraron procedentes de alguna heredad y 71 de algún pueblo (38%). El año con mayor número fue 1677, con 13 matrimonios, y en 1650 no hubo viudo o viuda que se casara.

Del total de matrimonios, 90 fueron entre viudo / viuda (47.6%), 64 entre viudo / doncella (33.9%) y 35 entre soltero / viuda (18.5%).

\*\* son las localidades que a partir de 1711 quedaron en la parroquia de Ixtlahuaca.

- / - = padre y madre de los contrayentes se encontraban vivos, pues no se especifica.

Esto da una mayor aceptación de casi 50%, de los casos el que fuera entre viudo y viuda, podría ser a una restricción religiosa, haber menor oferta de novias solteras debido a la misma preferencia de casarse entre la población de la localidad o porque la viuda no quedaba desposeída y era bien aceptada dentro de su grupo familiar y social sin necesidad de migrar en busca de posibilidades de trabajo en lo que fuera.

ANEXO 22  
CASAMIENTOS ENTRE VIUDOS, VIUDAS, DONCELLAS  
Y SOLTEROS (1679-1688)

<i>1679</i>	<i>Localidades</i>	<i>Viudo/viuda</i>	<i>Viudo/doncella</i>	<i>Soltero/viuda</i>
Enero	Hacienda de Joseph Garduño		M difunta/ - criollos y nacidos de dicha hacienda	
	Pueblo de San Felipe	- / - criollos y vecinos del pueblo San Felipe		
Febrero	Pueblo de San Francisco Ixtlahuaca	-/-	- / -	
	Pueblo de Santo Domingo	P y M Difuntos / -		
	Hacienda de San Onofre		P y M Difuntos / -	
Abril	Pueblo de San Juan de las Manzanas	- / M difunta		
Junio	Hacienda de San Juan del Monte		Huérfano y viudo de Juana Espinoza / -, naturales los dos del partido de Ixtlahuaca	
Julio	Hacienda de Tepetitlán			Chino natural de la ciudad de Manila/-
	Pueblo de San Juan de las Manzanas		- / -	
	Estancia de Garduño		- / -	
	Hacienda de Benito Gómez Maya	P difunto / -		
	Hacienda de San Onofre	- / -		
Agosto	Hacienda de Francisco Valpuesta		- / P difunto	
	Hacienda de Francisco Valpuesta	Huérfano / P y M difuntos		
	Estancia de don Miguel de Bermeo	- / P y M difuntos		
Octubre	Pueblo de San Lucas Ocoatepeque		- / -	
	Pueblo de San Felipe	P y M difuntos / P difunto		
	Pueblo de Santiago	- / -		

Continuación...

	Estancia de Francisco Valdés	M difunta / -		
Noviembre	Hacienda de Joseph Lascano			- / M difunta
	Hacienda de Benito Gómez Maya	P y M difuntos / -		
Diciembre	Hacienda del Br. Joseph Gómez Maya	P y M difuntos / P y M difuntos		
Pueblos	8	5	3	0
Heredades	14	7	5	2
Totales	22	12	8	2
1680	<i>Localidades</i>	<i>Viudo/viuda</i>	<i>Viudo/doncella</i>	<i>Soltero/viuda</i>
Agosto	Hacienda de Tepetitlán	- / -		
	Hacienda de Bartolomé de Vallejo	- / -		
Septiembre	Pueblo de Santa María Magdalena Tochcalco	P y M difuntos / P difunto		
Octubre	Hacienda de Joseph Garduño			- / P difunto
	Pueblo de San Agustín	P difunto / P y M difuntos		
	Hacienda de Tepetitlán	P y M difuntos / -		
Pueblos	2	2	0	0
Heredades	4	3	0	1
Totales	6	5	0	1
1681	<i>Localidades</i>	<i>Viudo/viuda</i>	<i>Viudo/doncella</i>	<i>Soltero/viuda</i>
Febrero	Hacienda de San Diego del Monte	- / -		
Mayo	Hacienda de Alonso Esteva Domínguez	P difunto / P difunto		
Junio	Hacienda de Tepetitlán		P y M Difuntos / -	
Julio	Pueblo de San Ildefonso			- / M difunta
	Pueblo de Santa María Magdalena Tochcalco	- / -		
Agosto	Hacienda de Juan González			P y M difuntos / P difunto
	Pueblo de San Francisco Ixtlahuaca	- / P difunto		
Septiembre	Pueblo de Santo Domingo	P y M difuntos / P difunto		
Noviembre	Hacienda de Tepetitlán		- / -	
Pueblos	4	3	0	1
Heredades	5	2	2	1
Totales	9	5	2	2
1682	<i>Localidades</i>	<i>Viudo/viuda</i>	<i>Viudo/doncella</i>	<i>Soltero/viuda</i>
Febrero	Hacienda de Martín García	- / -		
Septiembre	Pueblo de San Felipe		P difunto / P difunto	
Octubre	Hacienda de Tepetitlán	- / -		

Continuación...

Noviembre	Hacienda de Tepetitlán			P y M difuntos / -
	Hacienda de Tepetitlán	- / P y M difuntos		
	Hacienda de Jerónimo de Piña	- / -		
	Hacienda de Joseph Garduño	P y M difuntos / -		
Diciembre	Hacienda de San Jerónimo Mabatí	Viudo de Lucía María / Viuda de Pedro Miguel		
Pueblos	1	0	1	0
Heredades	7	6	0	1
Totales	8	6	1	1
<i>1683</i>	<i>Localidades</i>	<i>Viudo/viuda</i>	<i>Viudo/doncella</i>	<i>Soltero/viuda</i>
Enero	Hacienda de Tepetitlán		P difunto / P difunto	
Febrero	Hacienda de San Juan del Monte		- / -	
	Pueblo de San Bartolomé	M difunta / -		
Junio	Hacienda de Tepetitlán	- / -		
Agosto	Hacienda de Joseph Garduño		M difunta / -	
	Pueblo de San Lucas Ocoatepeque	- / P difunto		
Septiembre	Hacienda de Joseph Lascano			Huérfano / P difunto
	Hacienda de don Diego de Ayala		- / Huérfana	
	Hacienda de Tepetitlán		- / -	
	Hacienda de Labor		- / -	
Octubre	Pueblo de Santiago		P difunto / M difunta	
	Pueblo de San Felipe	P y M difuntos / P difunto		
Noviembre	Pueblo de Santiago			- / -
Pueblos	5	3	1	1
Heredades	8	1	6	1
Totales	13	4	7	2
<i>1684</i>	<i>Localidades</i>	<i>Viudo/viuda</i>	<i>Viudo/doncella</i>	<i>Soltero/viudo</i>
Enero	Hacienda de Diego de Alanís	Viudo de Juana María / Viuda de Lucas Nicolás		
Febrero	Pueblo de Santa María Magdalena Tochcalco		- / -	
	Pueblo de San Juan de las Manzanas		P difunto / -	
	Hacienda de Alonso Esteva Domínguez		P difunto / -	



Continuación...

Mayo	Pueblo de San Jerónimo		P y M Difuntos / -	
	Hacienda de Benito Gómez Maya		- / -	
Junio	Hacienda de Tepetitlán		- / -	
Agosto	Hacienda de Martín García	P y M difuntos / -		
Septiembre	Hacienda de Bartolomé de Vallejo	- / -		
	Hacienda de Francisco Gómez Maya	- / -		
	Hacienda de Francisco Valpuesta	Viudo de Ana Rosa/ Viuda de Juan de la Cruz		
	Pueblo de San Pablo	P y M difuntos / -		
Octubre	Hacienda de Tepetitlán		- / -	
	Hacienda de San Juan del Monte		P y M difuntos / P difunto	
	Pueblo de San Juan de las Manzanas		- / -	
	Pueblo de San Juan de las Manzanas	P y M difuntos / -		
	Pueblo de Santiago	P difunto / -		
	Pueblo de Santiago	- / -		
Diciembre	Pueblo de San Agustín		- / M difunta	
Pueblos	9	4	5	0
Heredades	10	5	5	0
Totales	19	9	10	0
1685	<i>Localidades</i>	<i>Viudo/viuda</i>	<i>Viudo/doncella</i>	<i>Soltero/viuda</i>
Enero	Hacienda de Benito Gómez Maya		- / -	
	Hacienda de Benito Gómez Maya	M difunta / P difunto		
	Pueblo de Santiago	- / -		
Febrero	Hacienda de Francisco Gómez Maya		- / -	
	Pueblo de San Juan de las Manzanas	Viudo de Ana María / -		
	Hacienda de San Juan del Monte	- / -		
Marzo	Hacienda de Salvador Gómez Maya	No contienen datos		
	Hacienda de Miguel Gómez Maya	No contienen datos		

Continuación...

Abril	Pueblo de San Juan de las Manzanas			Huérfano mestizo/ Viuda de Jerónimo Guzmán, española
	Hacienda de don Diego de Ayala		Viudo de Francisca María / - mulatos los dos	
	Pueblo de San Francisco Ixtlahuaca		Viudo de María de la Cruz, mestizo / Huérfana mulata	
	Pueblo de Santa Ana	Viudo de doña Isabel María/ Viuda de Francisco Sánchez		
	Pueblo de San Felipe	Viudo de Ana María / Viuda de Francisco Nicolás		
	Hacienda de Benito Gómez Maya	Viudo de Ana María/ Viuda de Juan de la Cruz		
	Hacienda del Br. Joseph Gómez Maya	Viudo de Ángela Flores/ Viuda de Pablo Hernández		
Mayo	Hacienda de Benito Gómez Maya	Viudo de Isabel Juana/ Viuda de Francisco Miguel		
	Hacienda de Benito Gómez Maya	Viudo de Ana María/ Viuda de Pablo Ximénez		
Junio	Pueblo de Santo Domingo		Viudo de Teresa María / -	
Julio	Hacienda de Alonso Esteva Domínguez		Viudo de Inés María/ -	
	Hacienda de Joseph Garduño	Viudo de María de la Cruz/ Viuda de Francisco Hernández		
Agosto	Pueblo de Santo Domingo	Esposos de los dos contrayentes difuntos		
	Hacienda de Francisco Valpuesta	Viudo de Agustina María, naturales de Toluca y vecinos de San Juan de las Manzanas		
Septiembre	Pueblo de San Jerónimo	Viudo de Francisca María/ Viuda de Joseph de la Cruz		
Octubre	Hacienda de don Juan de Magariño		Viudo de Inés María/ Huérfana	

Continuación...

Octubre	Hacienda de don Diego de Ayala		Viudo de Inés María/ -	
Pueblos	9	6	2	1
Heredades	16	10	6	0
Totales	25	16	8	1
1686	<i>Localidades</i>	<i>Viudo/viuda</i>	<i>Viudo/doncella</i>	<i>Soltero/viuda</i>
Enero	Hacienda de Joseph Garduño	No contienen datos		
Febrero	Hacienda de Joseph Garduño		No contiene datos / -	
	Hacienda de Joseph Garduño	No contienen datos		
Mayo	Hacienda de la Compañía	No contienen datos		
Julio	Pueblo de San Juan de las Manzanas		No contiene datos / -	
	Hacienda de Nicolás González	Viudo de María Rosa/ Viuda de Miguel de la Cruz		
Agosto	Pueblo de San Pablo	Viudo de Isabel María/ Viuda de Tomás Luis		
	Hacienda de San Juan del Monte	Viudo de Isabel María/ Viuda de Alonso Esteban		
	Pueblo de San Agustín	Viudo de Inés María/ Viuda de Domingo González		
Septiembre	Pueblo de San Felipe		P y M difuntos / P y M difuntos	
	Hacienda de don Juan de Magariño		Viudo de Lorenza María / -	
	Pueblo de Santo Domingo	Viudo de Francisca Verónica/ Viuda de Pedro Hernández		
Octubre	Pueblo de San Juan de las Manzanas		Viudo de Angelina Rosa / P difunto	
	Hacienda de don Diego de Ayala	Viudo de Juana María/ Viuda de Juan Gaspar		
Noviembre	Pueblo de San Juan de las Manzanas		Viudo de Ana María / -	
Pueblos	7	3	4	0
Heredades	8	6	2	0
Totales	15	9	6	0
1687	<i>Localidades</i>	<i>Viudo/viuda</i>	<i>Viudo/doncella</i>	<i>Soltero/viuda</i>
Enero	Pueblo de Santa Ana		Viudo de Ana María / -	

Continuación...

Julio	Pueblo de Santiago			- / Viuda de Juan Martín
	Hacienda de Joseph Lascano			- / Viuda de Diego de la Cruz
	Hacienda de Alonso Esteva Domínguez	Viudo de Elena María/ Viuda de Lucas Nicolás		
Septiembre	Hacienda de San Nicolás del Monte		Viudo de Juana María / -	
	Hacienda de don Juan de Magariño	Viudo de María Rosa/ Viuda de Juan García		
Noviembre	Pueblo de San Juan de las Manzanas		Viudo de Lucía María / M difunta	
	Hacienda de San Juan del Monte	Viudo de Ana María/ Viuda de Domingo Hernández		
Pueblos	3	0	2	1
Heredades	5	3	1	1
Totales	8	3	3	2
1688	<i>Localidades</i>	<i>Viudo/viuda</i>	<i>Viudo/doncella</i>	<i>Soltero/viuda</i>
Enero	Pueblo de San Francisco Ixtlahuaca		viudo de Nicolasa de Barrios, vecino de Chiapa de Mota / - los dos son mestizos	
	Hacienda de Joseph Garduño	No contienen datos		
Febrero	Hacienda de Juan González	Viudo de Inés Rosa/ Viuda de Pablo Sánchez		
	Pueblo de San Juan de las Manzanas	Viudo de María Rosa/ Viuda de Esteban Miguel		
Marzo	Pueblo de Santiago	M difunta, natural de Atlacomulco y vecino de Santiago / -		
Julio	Pueblo de San Juan de las Manzanas		Viudo de Juana María / P y M difuntos	
	Pueblo de Santa María Magdalena Tochcalco		Viudo de Lucía María / -	
	Hacienda de Francisco Gómez Maya	Viudo de Teresa María/ Viuda de Alonso Hernández		
	Pueblo de Santiago	Viudo de Cecilia María/ Viuda de Lucas Martín		

Continuación...

Agosto	Hacienda de Alonso Esteva Domínguez	Viudo de Ana María/ Viuda de Juan Nicolás		
	Pueblo de San Francisco Ixtlahuaca	Viudo de Inés Cecilia/ Viuda de Pablo Gabriel		
Septiembre	Rancho de Ustutempa		No contiene datos / P y M difuntos	
Pueblos	7	4	3	0
Heredades	5	4	1	0
Totales	12	8	4	0

Hubo un total de 137 matrimonios entre viudos, viudas, solteros y doncellas, lo que representa 12% del total de 1 180, menos los 16 casos de criollos, es decir, 1 164, lo que da un 11.9% de casamientos a lo largo de la década.

ANEXO 23  
CASAMIENTOS ENTRE VIUDOS, VIUDAS, DONCELLAS  
Y SOLTEROS (1689-1711)

<i>1689</i>	<i>Localidad</i>	<i>Vdo./Vda.</i>	<i>Vdo./Don.</i>	<i>Solt./Vda.</i>
Enero	Pueblo de San Pedro	-/-		
	Pueblo de San Lorenzo		Viudo de Inés María/-	
	Pueblo de Santo Domingo	Viudo de María Magdalena/viuda de Lucas Victoria		
	Pueblo de San Ildefonso	Viudo de María Rosa/viuda de Juan Bautista		
	Hacienda de San Juan del Monte	Viudo de Cecilia María/viuda de Mateo Alonso		
Febrero	Pueblo de San Ildefonso	-/-		
	Hacienda de Esteban Domínguez		-/-	
Mayo	Hacienda de San Juan del Monte	-/-		
	Pueblo de San Juan	Viudo de Isabel María/viuda de Francisco Antonio		
	Pueblo de San Ildefonso	Viudo de María Juana/viuda de Juan de la Cruz		
Junio	Hacienda de Garduña		Viudo de Inés María/P difunto	
Agosto	Hacienda de Tepetitlan		viudo de Ángela María/-	
Septiembre	Hacienda de Ayala		Viudo de Magdalena María/-	
Octubre	Hacienda de los Garcías		Viudo de Inés María/huérfana	
Noviembre	Hacienda de la Compañía		-/-	
Pueblos	7	6	1	0
Heredades	8	2	6	0
Totales	15	8	7	0

Continuación...

1690	Localidad	Vdo./Vda.	Vdo./Don.	Solt./Vda.
Enero	Hacienda San Juan del Monte		Viudo/huérfana	
	Hacienda de Tepetitlan			M-difunta/P y M difuntos
	Pueblo San Juan de las Manzanas		Viudo de Margarita de la Cruz/huérfana	
Febrero	Pueblo de San Jerónimo	-/-		
Mayo	Hacienda de Gabriel Maya	-/-		
	Hacienda San Nicolás del Monte	Viudo de Agustina González/viuda de Pedro Solís		
	Hacienda de Bermeo	Viudo de María Magdalena/vecina de Almoloya		
	Pueblo de Mestepec	Viudo de Inés María/Bernabé Sánchez		
	Hacienda Tepetitlan	-/-		
Agosto	Pueblo de San Lorenzo	Viudo de doña Isabel de la Cruz/viuda de don Ignacio de León		
Octubre	Hacienda de don Diego de Ayala	-/-		
Noviembre	Hacienda Tepetitlan		-/-	
Diciembre	Hacienda del Sr. Licenciado Nicolás Maya	Viudo de María Inés/viuda de Pedro Vázquez		
Pueblos	4	3	1	0
Heredades	9	6	2	1
Totales	13	9	3	1
1691	Localidad	Vdo./Vda.	Vdo./Don.	Solt./Vda.
Mayo	Hacienda Tepetitlan		viudo de María y esclavo/-	
	Pueblo de Santiago	-/-		
	Estancia de Juan González		-/-	
Junio	Pueblo de San Francisco Ixtlahuaca	Viudo de Isabel María-esclavos, con Dominga María de San Joseph-esclava/viuda de Pedro de la Cruz		
Agosto	Hacienda de Luis Quijada		-/P-difunto	
	Pueblo de San Jerónimo		-/-	

Continuación...

Septiembre	Hacienda de don Diego de Ayala	-/-		
	Pueblo de San Francisco Ixtlahuaca		viudo de María de la Candelaria/-	
Pueblos	4	2	2	0
Heredades	4	1	3	0
Totales	8	3	5	0
1692	<i>Localidad</i>	<i>Vdo./Vda.</i>	<i>Vdo./Don.</i>	<i>Solt./Vda.</i>
Febrero	Pueblo de Santo Domingo		Viudo de Lucía María, M-difunta/-	
	Pueblo de Atotonilco	-/-		
	Hacienda de don Diego de Ayala		-/-	
Mayo	Pueblo de San Agustín		-/-	
	Hacienda de Tepetitlan	P y M difuntos/P-difunto		
	Hacienda de Tepetitlan	P-difunto/-		
	Hacienda de Tepetitlan	P y M difuntos/-		
	Hacienda de Tepetitlan	P y M difuntos/M-difunta		
	Hacienda de Tepetitlan	-/P-difunto		
Junio	Hacienda de Diego de Muñiz		-/-	
Julio	Pueblo de Atotonilco	-/-		
Agosto	Pueblo de San Francisco Ixtlahuaca	-/-		
	Pueblo de Jalpa	-/-		
Octubre				
	Pueblo de San Agustín	-/-		
	Pueblo de San Pablo		P y M difuntos/P y M difuntos	
	Pueblo de San Miguel			P y M difuntos/viuda de Miguel Nicolás
Pueblos	9	5	3	1
Heredades	7	5	2	0
Totales	16	10	5	1
1693	<i>Localidad</i>	<i>Vdo./Vda.</i>	<i>Vdo./Don.</i>	<i>Solt./Vda.</i>
Enero	Hacienda de Tepetitlan	Viudo de Magdalena Inés/viuda de Nicolás Martín		
Febrero	Hacienda de San Bernardo	-/-		
	Hacienda de Tepetitlan	-/-		
Abril	Hacienda de San Bernardo	-/-		



Continuación...

Mayo	Hacienda de Tepetitlan	-/-		
	Hacienda de Tepetitlan	-/-		
	Hacienda de San Nicolás del Monte	-/-		
	Pueblo de San Lucas Ocoatepec		-/-	
	Hacienda de Nicolás González	-/-		
	Hacienda de Nicolás González	-/-		
	Hacienda de Lascano		P-difunto/-	
	Pueblo de San Ildefonso	-/-		
	Pueblo de San Bartolomé	-/-		
	Hacienda de Salvador de Legorreta	-/-		
	Hacienda de San Bernardo	-/-		
Junio	Pueblo de San Lorenzo	-/-		
	Pueblo de Mextepeque	P-difunto/P-difunto		
Julio	Pueblo de San Andrés	-/-		
	Pueblo de Santo Domingo	-/-		
	Pueblo de San Francisco	-/-		
	Pueblo de San Agustín	M-difunta/-		
	Hacienda de Lascano			P-difunto/María Magdalena, viuda, huérfana
	Hacienda de Tepetitlan	Joseph de la Cruz, viudo, chino, natural de Manila, viudo de María Martina/Antonia de Chávez, huérfana y natural de Querétaro		
	Hacienda de Nicolás González	-/-		
	Hacienda de Nicolás González	-/-		
	Pueblo de San Jerónimo	-/-		
	Pueblo de Santo Domingo	-/-		
Hacienda de San Bernardo	-/-			
Agosto	Hacienda de Felipe Valdés	-/-		
	Pueblo de San Bartolomé	-/-		
	Hacienda de San Juan del Monte	-/-		
	Pueblo de Santa Ana	viudo de María Magdalena/viuda de Nicolás Hernández		
	Hacienda de Luis Quijada	-/-		

Continuación...

Septiembre	Pueblo de San Francisco	-/-		
	Hacienda de Luis Quijada	-/-		
	Hacienda de Francisco Valdés	Viudo de Magdalena María/viuda de Pedro Hernández		
	Hacienda de Francisco Valdés	-/viuda de Juan de la Cruz		
	Hacienda de Luis Quijada	Viudo de Isabel María/viuda de Tomás Nicolás		
	Pueblo de San Francisco	Viudo de Ana María/viuda de Miguel García		
	Hacienda de Tepetitlan	viudo de Inés Teresa/viuda de Miguel Francisco		
	Hacienda de Francisco de Valdés	-/-		
Octubre	Hacienda de Mabatí	-/-		
	Hacienda de San Nicolás del Monte	-/-		
	Hacienda de don Diego de Ayala		-/-	
	Hacienda de Joseph Garduño	Viudo de María Magdalena/viuda de Gabriel Nicolás		
	Pueblo de San Agustín	-/-		
	Pueblo de San Lucas	-/-		
	Hacienda de San Diego	Viudo de Ana María/viuda de Gabriel Sánchez		
	Hacienda del Capitán Joseph Garduño	viudo de Teresa Juana/viuda de Antonio Pedro		
Noviembre	Hacienda de Tepetitlan	-/-		
	Hacienda de Tepetitlan	-/-		
	Hacienda de Diego de Piña	Viudo de Ana María/viuda de Miguel Hernández		
	Pueblo de Santa María	Viudo de Ana María/viuda de Antonio Nicolás		
	Pueblo de San Jerónimo	Viudo de María Ana/viuda de Francisco Martín		
	Hacienda de don Diego de Ayala		Viudo de Francisca García/Micaela de la Cruz, huérfana	

Continuación...

Noviembre	Hacienda de San Juan del Monte	Viudo de Angelina Rosa/viuda de Juan Miguel		
	Hacienda de San Diego	Viudo de Isabel Rosa/viuda de Marcos González		
	Hacienda de Tepetitlan	-/-		
	Pueblo de Santo Domingo	Viudo de Ana María/viuda de Alonso de Escobar		
	Pueblo de San Jerónimo	Viudo de María Juana/viuda de Juan García		
	Pueblo de San Francisco	Viudo de Juana María/viuda de Tomás García		
	Hacienda de Juan González	Viudo de Antonia María/viuda de Tomás Nicolás		
	Hacienda de San Juan del Monte	Viudo de Francisca María/viuda de Juan Miguel		
Diciembre	Pueblo de Santiago		Viudo de María Magdalena/-	
	Hacienda de Joseph Lascano	Viudo de María Juana/viuda de Domingo Hernández		
Pueblos	23	21	2	0
Heredades	42	38	3	1
Totales	65	59	5	1
1694	<i>Localidad</i>	<i>Vdo./Vda.</i>	<i>Vdo./Don.</i>	<i>Solt./Vda.</i>
Enero	Pueblo de Santiago	Viudo de María Magdalena/viuda de Diego Martín		
	Pueblo de Santiago	Viudo de Isabel María/viuda de Domingo Martín		
	Hacienda de San Diego		Viudo de Ana María/-	
	Pueblo de San Felipe	Viudo de Magdalena María/viuda de Pedro González		
	Pueblo de San Antonio		-/-	
	Pueblo de Santa Ana	Viudo de María Juana/viuda de Antonio de la Cruz		
	Pueblo de Mextepeque			
	Hacienda de Tepetitlan	Viudo de Juana Rosa/viuda de Pedro Martín	Viudo de Inés María/-	

Continuación...

Febrero	Hacienda de Legorreta	Viudo de Magdalena María/viuda de Mateo Nicolás		
	Hacienda de Luis Quijada	Viudo de Lucía Inés/viuda de Pedro Antonio		
	[Pueblo de Santa María de] Los Baños	Viudo de Juana María/viuda de Gaspar de los Reyes		
	Pueblo de San Lucas Ocotepc	Viudo de Isabel María/viuda de Juan Pérez		
	Pueblo de San Francisco Ixtlahuaca	Viudo de Inés María/viuda de Juan de la Cruz		
	Hacienda de Legorreta	Viudo de Inés María/viuda de Andrés Nicolás		
	Hacienda de los González	Viudo de Juana María/viuda de Diego Ventura		
	Hacienda de los González		Viudo de Juana Inés/-	
	Pueblo de Santa María	Viudo de Inés Juana/viuda de Alonso de la Cruz		
	Pueblo de Mextepec		viudo de Magdalena María/-	
	Hacienda de San Diego	Viudo de María Isabel/viudo de Antonio Hernández		
	Pueblo de San Agustín	Viudo de Ángela María/viuda de Francisco Hernández		
	Hacienda de San Juan del Monte	Viudo de María Rosa/viuda de Pablo Martín		
	Hacienda de San Juan del Monte	Viudo de Inés Rosa/viuda de Juan Miguel		
	Hacienda de San Juan del Monte	Viudo de Ana María/viuda de Lucas Miguel		

Continuación...

Mayo	Hacienda de Juan Gutiérrez		Viudo de Ana María/ M-difunta	
	Rancho de Miguel Bernardo	Viudo de Celia María/viuda de Domingo Nicolás		
	Rancho de Miguel Bernardo	Viudo de María Josefa/viuda de Miguel Hernández		
	Pueblo de San Antonio	-/-		
	Pueblo de San Antonio	-/-		
	Hacienda de Joseph Garduño		-/M-difunta	
	Hacienda de Joseph Garduño	-/-		
	Hacienda San Juan del Monte	Viudo de Inés Rosa/viuda de Juan Miguel		
Hacienda San Juan del Monte	Viudo de Ana María/ viuda de Lucas Miguel			
Junio	Pueblo de San Francisco Ixtlahuaca	Viudo de María Isabel/viuda de Pablo de León		
	Hacienda de don Antonio de Sámamo (Toxico)	Viudo de Juana María/viuda de Juan Martín		
	Pueblo de San Antonio		viudo de Angelina María/-	
	Hacienda San Juan del Monte		viudo de Cecilia María/-	
	Pueblo de San Juan de las Manzanas	Viudo de María Rosa/viuda de Bernabé Juan		
	Rancho de don Alonso de Mendoza	Viudo de Magdalena María/viuda de Juan Bernabé		
	Pueblo de San Jerónimo	Viudo de Ana María/ viuda de Mateo González		
	Pueblo de San Bartolomé	Viudo de Inés Juana/viuda de Miguel Hernández		
	Pueblo de Santiago	Viudo de Angelina María/viuda de Juan Miguel		

Continuación...

Julio	Hacienda de Juan González			Nicolás Chaparro, huérfano/ viuda de Miguel Hernández
	Hacienda de Tepetitlan	Viudo de Ana Magdalena/viuda de Miguel de la Cruz		
Agosto	Pueblo de San Francisco Ixtlahuaca	Viudo de Ana Enríquez/viuda de Nicolás Pedro		
	Pueblo de San Francisco Ixtlahuaca	Viudo de Melchora de los Ángeles/ viuda de Francisco Clemente		
	Hacienda de Juan Gutiérrez	Viudo de Isabel María/viuda de Juan Miguel		
Septiembre	Hacienda de Francisco Maya		Viudo de María Rosa/ Ana María, huérfana	
	Pueblo de San Francisco Ixtlahuaca	-/-		
	Pueblo de Santa Ana	-/-		
Octubre	Hacienda de Tepetitlan	-/-		
	Hacienda de Tepetitlan	-/-		
Noviembre	Pueblo de San Pedro	Viudo de Magdalena María/viuda de Martín Nicolás		
	Pueblo de San Pedro	Viudo de Ana María/ viuda de Lucas Martín		
Diciembre	Pueblo de Santo Domingo	Viudo de Angelina María/viuda de Martín Sánchez		
Pueblos	27	23	4	0
Heredades	27	20	6	1
Totales	54	43	10	1
1695	<i>Localidad</i>	<i>Vdo./Vda.</i>	<i>Vdo./Don.</i>	<i>Solt./Vda.</i>
Enero	Pueblo de Jalpa		Viudo de Isabel María, M-difunta/	
	Pueblo de San Juan de las Manzanas	Viudo de María Rosa/viuda de Nicolás Toribio		
	Hacienda de Miguel Maya		Viudo de Ana María, P-difunto/-	
	Pueblo de San Felipe	Viudo de Magdalena María/viuda de Nicolás Martín		

Continuación...

Enero	Hacienda de Luis Quijada	Viudo de María Magdalena/viuda de Marcos Francisco		
	Hacienda de Ocoatepec	Viudo de Ana María/viuda de Juan de la Cruz		
	Hacienda la Ciénega	Viudo de Agustina María/viuda de Gabriel Hernández		
Febrero	Hacienda de Salvador Legorreta	Viudo de Inés María/viuda de Simón Hernández		
	Hacienda de Valpuesta			
	Viudo de María Rosa/viuda de Diego García			
	Pueblo de Santo Domingo	Viudo de Angelina María/viuda de Antonio Hernández		
	Pueblo de Santa Ana	Viudo de Ana María/viuda de Juan de la Cruz		
Abril	Pueblo de San Andrés	Viudo de Angelina María/viuda de Agustín de la Cruz		
	Pueblo de Santo Domingo	Viudo de María Rosa/viuda de Pascual Antonio		
	Pueblo de Santo Domingo	Viudo de Magdalena María/viuda de Pedro Miguel		
	Hacienda de González			-/Viuda de Miguel García
	Hacienda de Salvador de Legorreta		Viudo de Magdalena María/P-difunto, M-difunta	
	Hacienda de San Diego del Monte	Viudo de Ana María/viuda de Juan Nicolás		
Mayo	Pueblo de San Jerónimo		Viudo de Petrona María, vecino de Almoloya/P-difunto, vecinos de este partido	
	Hacienda de Francisco Maya		Viudo de Inés María/P y M - difuntos	
	Hacienda de la Compañía (Bermeo)	Viudo de Cecilia María/viuda de Domingo Nicolás		

Continuación...

Junio	Hacienda de Andrés de Piña	Viudo de María Lucía/viuda de Nicolás Hernández		
	Pueblo de San Lorenzo Toxico	Viudo de Elena de la Cruz/viuda de Lorenzo Miguel		
Julio	Pueblo de Santa Ana	Viudo de Angelina María/viuda de Martín Sánchez		
Agosto	Pueblo de San Felipe	Viudo de Agustina María/viuda de Miguel Francisco		
	Pueblo de Mextepec		Viudo de María Magdalena/M-difunta	
	Hacienda La Ciénega	Viudo de Angelina María/viuda de Pablo Martín		
Septiembre	Hacienda de Bermeo	Viudo de Agustina María/viuda de Juan de los Reyes		
Pueblos	13	10	3	0
Heredades	14	10	3	1
Totales	27	20	6	1
1696	<i>Localidad</i>	<i>Vdo./Vda.</i>	<i>Vdo./Don.</i>	<i>Solt./Vda.</i>
Enero	Hacienda de Tepetitlan	-/-		
	Pueblo de San Francisco Ixtlahuaca		-/-	
	Pueblo de San Jerónimo		-/-	
	Hacienda de Cristóbal Moreno	-/-		
Febrero	Pueblo de San Lucas Ocoatepec	-/-		
	Hacienda de Cristóbal Moreno		-/-	
	Hacienda de Garduño	-/-		
Mayo	Pueblo de San Pedro	Viudo de Teresa María/viuda de Miguel		
	Hacienda de Tepetitlan		Matías de Rosario, negro y esclavo, viudo de Teresa de la Encarnación/-	
Junio	Hacienda San Diego del Monte	-/-		
Julio	Hacienda de los González		-/-	
	Hacienda del licenciado de la Banda	-/-		



Continuación...

Octubre	Pueblo San Juan de las Manzanas		Viudo de Ana de los Reyes/Lorenza de la Cruz, huérfana	
	Hacienda de Bermeo	-/-		
Pueblos	5	2	3	0
Heredades	9	6	3	0
Totales	14	8	6	0
1697	<i>Localidad</i>	<i>Vdo./Vda.</i>	<i>Vdo./Don.</i>	<i>Solt./Vda.</i>
Enero	Hacienda La Ciénega	Viudo de María Gertrudis/viuda de Nicolás Hernández		
	Hacienda San Diego del Monte	-/-		
	Hacienda de Mabaú		Viudo de Inés María/-	
	Hacienda la Compañía	-/-		
	Pueblo de San Agustín	-/-		
	Hacienda San Juan del Monte	-/-		
Octubre	Pueblo de Santo Domingo	-/-		
Noviembre	Pueblo de San Agustín		Viudo de Juana María/-	
Diciembre	Pueblo de San Francisco Ixtlahuaca		Viudo de doña Pascuala de Sandoval/-	
Pueblos	4	2	2	0
Heredades	5	4	1	0
Totales	9	6	3	0
1698	<i>Localidad</i>	<i>Vdo./Vda.</i>	<i>Vdo./Don.</i>	<i>Solt./Vda.</i>
Febrero	Pueblo de San Francisco Ixtlahuaca		Viudo de doña Lucía de Sandoval/doña Rosa María, huérfana	
	Hacienda de Joseph Garduño	-/-		
Mayo	Hacienda de Luis Quijada		-/-	
	Hacienda de Tepetitlan	Viudo de Inés Lucía/viuda de Marcos Miguel		
Junio	Hacienda de Joseph Garduño		Viudo de Ana María/vecina de Xocotitlan P-difunto	
Julio	Hacienda Bensapí?		Viudo de Rosa María/P-difunto	
	Pueblo de San Francisco Ixtlahuaca	Viudo de Magdalena María/viuda de Migual Sánchez		
Agosto	Hacienda de Garduño	Viudo de Ana María/viuda de Pedro Hernández		

Continuación...

Septiembre	Pueblo de San Felipe		Viudo de Lucía María/-	
Octubre	Pueblo de San Felipe	Viudo de Ana Juana/ viuda de Juan Nicolás		
Noviembre	Hacienda de Tepetitlan	Viudo de Juana Petronila/viuda de Miguel Nicolás		
	Hacienda la Compañía	Viudo de Ana María/ viuda de Pascual de los Reyes		
Diciembre	Pueblo de San Francisco Ixtlahuaca		Viudo de Juana María, M-difunta/	
Pueblos	5	2	3	0
Heredades	8	5	3	0
Totales	13	7	6	0
1699	<i>Localidad</i>	<i>Vdo./Vda.</i>	<i>Vdo./Don.</i>	<i>Solt./Vda.</i>
Enero	Pueblo de San Lucas Ocoatepec	Viudo de María Magdalena/viuda de Miguel Hernández		
Febrero	Hacienda de Francisco Maya		viudo de Juana María/-	
	Hacienda de Garduño	Viudo de Juana María/viuda de Gabriel Martín		
	Pueblo de Santiago Ostotempa	Viudo de Ana María/ viuda de Miguel Díaz		
	Pueblo de San Jerónimo		Viudo de Isabel María/M-difunta	
	Pueblo de Santiago		P y M-difuntos/M- difunta	
	Pueblo de San Ildefonso		Viudo de Pascuala María/-	
Marzo	Rancho de Luis Quijada	Viudo de Lucía María/viuda de Nicolás de la Cruz		
Junio	Hacienda de Joseph Garduño	Viudo de María Juana/viuda de Juan Martín		
Agosto	Hacienda de Juan de Piña	Viudo de Ana María/ viuda de Pedro Nicolás		
	Pueblo de San Felipe		Viudo de María Magdalena/P y M-difuntos, vecinos de Xocotitlan	

Continuación...

Septiembre	Hacienda San Juan del Monte	Viudo de Cecilia Juana/viuda de Miguel Juan		
Octubre	Hacienda de Juan Gutiérrez		-/viuda de Antonio Sánchez	
	Pueblo San Juan de las Manzanas	Viudo de Magdalena María/viuda de Pablo Miguel		
	Hacienda de Tepetitlan		Viudo de Juana Lucía/P y M-difuntos	
Noviembre	Hacienda de Francisco Montes de Oca	Viudo de Ana María/viuda de Miguel Martín		
Diciembre	Pueblo de San Miguel		Viudo de Ana María/-	
Pueblos	8	3	5	0
Heredades	9	6	3	0
Totales	17	9	8	0
1700	<i>Localidad</i>	<i>Vdo./Vda.</i>	<i>Vdo./Don.</i>	<i>Solt./Vda.</i>
Febrero	Pueblo de Santo Domingo	Viudo de Magdalena María/viuda de Andrés Hernández		
	Pueblo de Santa María	Viudo de Magdalena Inés/viuda de Agustín Nicolás		
	Hacienda San Juan del Monte	Viudo de Francisca Rosa/viuda de Pedro Miguel		
	Pueblo de San Andrés	Viudo de Juana María/viuda de Pablo Martín		
Mayo	Hacienda de Francisco de Valdés		Viudo de Cecilia María/P y M - difuntos	
Junio	Pueblo de San Francisco Ixtlahuaca	Viudo de Isabel María/viuda de Pablo López		
	Pueblo de San Andrés	Viudo de Magdalena María/viuda de Pedro Luis		
Julio	Pueblo San Lucas Ocoatepec	Viudo de Juana María/viuda de Juan Nicolás		
	Pueblo de San Felipe		Viudo de Juana María/-	
	Hacienda de Lascano		Viudo de Juana María/P y M- difuntos	

Continuación...

Julio	Pueblo de San Pablo	Viudo de Ana Juana/ viuda de Juan Nicolás		
	Hacienda de Francisco de Valdés			P y M difuntos/ viuda de Juan Martín
Agosto	Hacienda de Bermeo			-/viuda de Juan Nicolás
Septiembre	En la Labor		Viudo de Inés María/-	
Diciembre	Estancia de Juan García	Viudo de Juana María/viuda de Juan Nicolás		
Pueblos	8	7	1	0
Heredades	7	2	3	2
Totales	15	9	4	2
1701	<i>Localidad</i>	<i>Vdo./Vda.</i>	<i>Vdo./Don.</i>	<i>Solt./Vda.</i>
Febrero	Pueblo San Antonio Mestepec	-/-		
	Hacienda San Diego del Monte	-/-		
	Pueblo San Andrés	-/-		
	Hacienda de Alanís	-/-		
	Pueblo San Jerónimo	-/-		
	Pueblo San Ildefonso	-/-		
	Hacienda Santa María	-/-		
	Hacienda de Legorreta	-/-		
	Pueblo San Juan de las Manzanas	-/-		
Abril	Pueblo San Lorenzo	-/P-difunto		
	Pueblo San Jerónimo	-/-		
	Pueblo San Lorenzo		-/-	
	Hacienda Tepetitlan		-/-	
Pueblos	9	8	1	0
Heredades	5	4	1	0
Totales	14	12	2	0
1702	<i>Localidad</i>	<i>Vdo./Vda.</i>	<i>Vdo./Don.</i>	<i>Solt./Vda.</i>
Febrero	Pueblo San Ildefonso	-/-		
	Pueblo San Felipe	-/-		
	Hacienda San Juan del Monte	-/-		
Julio	Hacienda obraje San Felipe	Esclavo/-		
	Hacienda de Luis Quijada	-/-		
	Hacienda de Luis Quijada	-/-		
	Pueblo San Juan de las Manzanas	-/-		
	Pueblo San Francisco Ixtlahuaca			Criollo-huérfano/ feligrés

Continuación...

Agosto	Pueblo San Lorenzo		-/P y M difuntos	
Octubre	Hacienda Tepetitlan	-/-		
	Hacienda de don Antonio de Sámano	-/-		
Noviembre	Hacienda Tepetitlan			-/M-difunta
	Pueblo San Francisco Ixtlahuaca			Huérfano/M-difunta
	Pueblo San Francisco Ixtlahuaca		-/-	
	Hacienda de Juan Gutiérrez			Mulato-huérfano/-
Pueblos	7	3	2	2
Heredades	8	6	0	2
Totales	15	9	2	4
1703	<i>Localidad</i>	<i>Vdo./Vda.</i>	<i>Vdo./Don.</i>	<i>Solt./Vda.</i>
Febrero	Pueblo San Miguel	-/-		
	Pueblo Santo Domingo		-/-	
	Pueblo San Bartolomé		-/-	
	Hacienda Francisco García			P y M difuntos/-
Marzo	Pueblo San Antonio	-/-		
Junio	Hacienda del Señor Beneficiado Juan Gómez Maya		-/-	
Agosto	Rancho del Padre Alberto de la Banda	-/-		
Pueblos	4	2	2	0
Heredades	3	1	1	1
Totales	7	3	3	1
1704	<i>Localidad</i>	<i>Vdo./Vda.</i>	<i>Vdo./Don.</i>	<i>Solt./Vda.</i>
Enero	Hacienda Santa María Magdalena	-/-		
Febrero	Hacienda San Juan del Monte		-/-	
Junio	Pueblo Santo Domingo		-/-	
	Hacienda del Señor Capitán Joseph Garduño	-/-		
Agosto	Hacienda de Francisco Maya			P y M difuntos/-
Septiembre	Hacienda San Onofre		-/-	
	Hacienda de don Juan Magariño	-/-		
Noviembre	Hacienda de don Antonio de Sámano	-/-		
	Pueblo Santo Domingo		-/-	
	En la jurisdicción San Mateo Almoloya		-/-	
	Pueblo Santo Domingo	-/-		

Continuación...

Pueblos	4	1	3	0
Heredades	7	4	3	0
Totales	11	5	6	0
1705	<i>Localidad</i>	<i>Vdo./Vda.</i>	<i>Vdo./Don.</i>	<i>Solt./Vda.</i>
Febrero	Hacienda del Señor Francisco Maya	-/-		
	Pueblo San Francisco Ixtlahuaca		-/M-difunta	
	Hacienda de Juan Gutiérrez		-/-	
	Pueblo Santiago		-/-	
Mayo	Pueblo San Miguel		-/P y M-difuntos	
	Hacienda de Juan Gutiérrez		-/-	
Junio	Hacienda de Joseph Garduño		-/-	
	Pueblo Santiago	-/-		
	Hacienda de Juan Gutiérrez		-/-	
Julio	Pueblo San Lorenzo	-/-		
	Pueblo San Andrés		-/-	
	Hacienda de Nicolás García	P y M-difuntos/P y M-difuntos		
Septiembre	Hacienda del Padre Alberto de la Banda		-/-	
	Pueblo Santo Domingo		-/P y M-difuntos	
Octubre	Pueblo San Miguel	-/-		
	Hacienda Tepetitlan	-/-		
Noviembre	Hacienda Obraje San Felipe	-/-		
	Pueblo San Juan de las Manzanas	-/-		
	Pueblo San Lorenzo	-/P-difunto		
	Hacienda San Juan del Monte	-/-		
Pueblos	10	5	5	0
Heredades	10	5	5	0
Totales	20	10	10	0
1706	<i>Localidad</i>	<i>Vdo./Vda.</i>	<i>Vdo./Don.</i>	<i>Solt./Vda.</i>
Enero	Hacienda San Onofre	-/-		
	Hacienda de Toribio Valdés	-/-		
Febrero	Hacienda de la Compañía	-/-		
	Hacienda de Legorreta	-/-		
	Hacienda de Legorreta	-/-		
	Pueblo San Andrés		-/P-difunto	
	Pueblo San Francisco Ixtlahuaca			-/-
Mayo	Hacienda de Luis Quijada		-/-	

Continuación...

Junio	Pueblo San Miguel	-/-		
	Hacienda de Luis Quijada		-/-	
	Pueblo Santo Domingo	-/-		
	Pueblo San Andrés	-/-		
Agosto	Pueblo San Miguel	-/-		
Septiembre	Hacienda de Juan Gutiérrez		-/P-difunto	
Pueblos	6	4	1	1
Heredades	8	5	3	0
Totales	14	9	4	1
1707	<i>Localidad</i>	<i>Vdo./Vda.</i>	<i>Vdo./Don.</i>	<i>Solt./Vda.</i>
Febrero	Pueblo San Francisco Ixtlahuaca	-/-		
	Pueblo San Antonio Mestepec		-/M-difunta	
Marzo	Hacienda del Bachiller Padre Cristóbal	-/-		
Junio	Pueblo San Francisco Ixtlahuaca			-/-
	Pueblo Santo Domingo		-/P y M-difuntos	
Agosto	Hacienda de Toribio Valdés	-/-		
	Pueblo San Francisco Ixtlahuaca	-/-		
Septiembre	Pueblo San Francisco Ixtlahuaca	-/-		
	Pueblo Santa María Asunción Atotonilco	-/-		
Pueblos	7	4	2	1
Heredades	2	2	0	0
Totales	9	6	2	1
1708	<i>Localidad</i>	<i>Vdo./Vda.</i>	<i>Vdo./Don.</i>	<i>Solt./Vda.</i>
Febrero	Hacienda de Quijada		-/-	
	Pueblo San Francisco Ixtlahuaca	-/-		
	Hacienda San Onofre	-/-		
	Pueblo San Francisco Ixtlahuaca	-/-		
Mayo	Pueblo San Bartolomé	-/-		
Julio	Hacienda de Quijada	-/-		
Agosto	Hacienda de Quijada	-/-		
	Hacienda de Santa María		-/-	
	Hacienda de Francisco Valdés	-/-		
Noviembre	Hacienda de San Onofre		-/-	
	Pueblo Santo Domingo	-7-		
	Pueblo San Miguel	-/-		
	Hacienda de Gutiérrez		-/-	
Pueblos	5	5	0	0

Continuación...

Heredades	8	4	4	0
Totales	13	9	4	0
1709	<i>Localidad</i>	<i>Vdo./Vda.</i>	<i>Vdo./Don.</i>	<i>Solt./Vda.</i>
Febrero	Pueblo San Jerónimo		-/-	
	Pueblo San Lorenzo	-/-		
Mayo	Pueblo San Lorenzo	-/-		
Junio	Pueblo San Andrés	-/-		
Julio	Pueblo Santa Ana			-/-
Agosto	Pueblo San Francisco Ixtlahuaca			P y M-difuntos/-
Septiembre	Pueblo Santiago			-/-
Octubre	Hacienda de la Compañía	-/-		
Noviembre	Hacienda de Legorreta		-/P y M-difuntos	
	Pueblo San Francisco	-/-		
	Hacienda de Gutiérrez			-/-
	Hacienda de Ayala			-/-
	Hacienda de Ayala	-/-		
Pueblos	8	4	1	3
Heredades	5	2	1	2
Totales	13	6	2	5
1710	<i>Localidad</i>	<i>Vdo./Vda.</i>	<i>Vdo./Don.</i>	<i>Solt./Vda.</i>
Enero	Hacienda San Juan del Monte	-/-		
Febrero	Pueblo San Francisco Ixtlahuaca	-/-		
	Pueblo San Jerónimo	-/-		
Mayo	Hacienda de Maboro	-/-		
Junio	Pueblo San Francisco Ixtlahuaca		-/huérfana	
Septiembre	Pueblo San Felipe	-/-		
Octubre	Hacienda Tepetitlan		-/M-difunta	
	Pueblo San Pedro	-/-		
	Pueblo San Agustín		-/-	
	Hacienda del Capitán Garduño	-/-		
Noviembre	Pueblo San Jerónimo		-/-	
	Hacienda de Santa María		-/-	
	Hacienda de Jurindó	-/-		
	Hacienda San Juan del Monte	-/-		
Pueblos	7	4	3	0
Heredades	7	5	2	0
Totales	14	9	5	0



Continuación...

<i>1711</i>	<i>Localidad</i>	<i>Vdo./Vda.</i>	<i>Vdo./Don.</i>	<i>Solt./Vda.</i>
Febrero	Pueblo San Ildefonso	-/-		
Abril	Pueblo San Juan de las Manzanas	-/-		
Mayo	Hacienda de Santa María	-/-		
Noviembre	Pueblo de Santo Domingo	-/-		
Pueblos	3	3	0	0
Heredades	1	1	0	0
Totales	4	4	0	0

## ANEXO 24

### TABLA DE MATRIMONIOS ENTRE VIUDOS, VIUDAS, DONCELLAS Y SOLTEROS (1649-1711)

<i>1649-1678</i>	<i>Localidades</i>	<i>Viudo/viuda</i>	<i>Viudo/doncella</i>	<i>Soltero/viuda</i>	<i>Totales</i>	<i>Porcentaje</i>
Pueblos	71	40	25	9	74	37.6%
Heredades	118	50	39	26	115	62.4%
Totales	189	90	64	35	189	
Porcentaje	100%	47.6%	33.9%	18.5%		100%

### TABLA DE MATRIMONIOS ENTRE VIUDOS, VIUDAS, DONCELLAS Y SOLTEROS (1679-1688)

1679-1688	Localidades	Viudo/viuda	Viudo/doncella	Soltero/viuda	Totales	Porcentaje
Pueblos	55	33	21	4	58	42.3%
Heredades	82	44	28	7	79	57.7%
Totales	137	77	49	11	137	
Porcentaje	100%	56.2%	35.8%	8%		100%

Hay más eventos hacia las heredades entre viudo, viuda, doncella y soltero que hacia los pueblos. Igualmente es mayor el número de casamientos entre viudo/viuda en las empresas agroganaderas que en pueblos, lo que puede significar menos migración en caso de viudez, solvencia económica, apoyo familiar y protección paternalista del dueño.

### TABLA DE MATRIMONIOS ENTRE VIUDOS, VIUDAS, DONCELLAS Y SOLTEROS (1689-1700), SIN ELIMINAR LOS AÑOS DE CRISIS (1693-1694)

1689-1700	Localidades	viudo/viuda	viudo/doncella	Soltero/viuda	Totales	Porcentaje
Pueblos	117	86	31	1	118	44.2%
Heredades	150	105	38	6	149	55.8%
Totales	267	191	69	7	267	
Porcentaje	100%	71.5%	25.8%	2.7%		100%

### TABLA DE MATRIMONIOS ENTRE VIUDOS, VIUDAS, DONCELLAS Y SOLTEROS (1689-1700) ELIMINANDO LOS AÑOS DE CRISIS (1693-1694)

1689-1700	Localidades	viudo/viuda	viudos/doncella	Soltero/viuda	Totales	Porcentaje
Pueblos	67	45	25	1	71	48%
Heredades	81	44	29	4	77	52%
Totales	148	89	54	5	148	
Porcentajes	100%	60%	37%	3%		100%

En el periodo 1689-1700 se contabilizaron 1 485 matrimonios, los cuales comparados con los 1164 que hubo la década anterior, es decir, 321 eventos más, lo que representa 27.6% de aumento.

1701-1711	Localidades	Viudo/viuda	Viudos/doncella	Soltero/viuda	Totales	Porcentaje
Pueblos	70	43	20	7	70	52%
Heredades	64	39	20	5	64	48%
Totales	134	82	40	12	134	
Porcentaje	100%	61%	30%	9%		100%

La decisión de volverse a casar es prácticamente la misma, pues tenemos que en el periodo 1679-1688 se realizaron 141 eventos, 57.4% entre viudo/viuda y 7.8% entre soltero/viuda, quedando casi la misma proporción entre viudo/doncella, en el 34.8%. No se toma en consideración la tabla de años de crisis, pues los resultados se elevan, con lo cual se aprecia la pronta decisión de volverse a casar entre la población que enviuda a manera de mantener un mecanismo autorregulador que permitiera después de la crisis una recuperación de la población, ya que ni la mortalidad ni la fecundidad (supuestamente no dirigida) estaban bajo el control del hombre. De esta manera, con el incremento en las segundas y demás nupcias y la reducción de los periodos de viudez se procuraba restablecer ciertos hogares después de las crisis e intentar alcanzar el nivel anterior en la curva de nacimientos.<sup>10</sup> La decisión de contraer segundas, terceras o más nupcias es casi similar entre pueblos y heredades, habiendo un incremento sensibilizado en las heredades, con 11.6%, más en tiempos de crisis. Si es en tiempos relativamente estables es de tan sólo 4% de diferencia. La tendencia empieza a revertirse a partir de la década de 1701-1711, pues vemos un incremento de segundos o demás matrimonios hacia los pueblos que en las heredades. Lo que sí se mantiene igual es la decisión de casarse entre viudo/viuda que entre viudo/doncella, pero incrementa ligeramente el porcentaje entre soltero/viuda.

1649-1711	Localidades	Viudo/viuda	Viudos/doncella	Soltero/viuda	Totales	Porcentaje
Pueblos	263	161	91	21	273	44.9%
Heredades	345	177	116	42	335	55.1%
Totales	608	338	207	63	608	
Porcentaje	100%	55.6%	34%	10.4%		100%

El total de matrimonios durante el periodo 1649-1711 fue de 5 729 eventos, de los cuales se consignaron 608 eliminando los años de crisis, o bien, 727 sin eliminar los años de crisis, lo que representan del total registrados 10.6 y 12.7% respectivamente. Es muy baja la proporción de segundas nupcias, muy significativo en una sociedad con una esperanza de vida corta y una restricción religiosa de volver a contraer matrimonio sólo si el cónyuge falleciese

<sup>10</sup> Rabell, *La población*, 45-46.

ANEXO 25  
MATRIMONIOS EN PUEBLOS, HACIENDAS, ESTANCIAS  
Y RANCHOS POR DÉCADAS (1649-1711)

Periodo	Pueblos	Haciendas, estancias y ranchos	Totales
1649-1658	143	303	446
Porcentaje	32%	68%	100%
1659-1668	228	380	608
Porcentaje	37.5%	62.5%	100%
1669-1678	300	472	772
Porcentaje	38.9%	61.1%	100%
1679-1688	502	662	1 164
Porcentaje	43.1%	56.9%	100%
1689-1700	669	816	1 485
Porcentaje	45%	55%	100%
1701-1711	597	655	1 252
Porcentaje	48%	52%	100%
1649-1688	1 171	1 817	2 988
Porcentaje	39.2%	60.8%	100%
1649-1700	1840	2 633	4 473
Porcentaje	41.1%	58.9%	100%
1649-1711	2 437	3 288	5 725
Porcentaje	42.6%	57.4%	100%

ANEXO 26  
 RECUENTO POR DÉCADAS DE CASAMIENTOS REGISTRADOS  
 EN LOS PUEBLOS (1649-1711)

<i>República de Indios de Ixtlahuaca</i>	1649-1658	1659-1668	1669-1678	1679-1688	1689-1700	1701-1711	Totales	Porcentaje de ambos cuadros
Cabecera de Ixtlahuaca	29	42	56	46	66	49	288	11,8%
San Lorenzo Toxico	3	18	18	26	33	31	129	5,3%
San Jerónimo	12	13	21	24	32	32	134	5,5%
San Ildefonso			4	14	25	20	63	2,6%
Santo Domingo	2	6	29	42	45	56	180	7,4%
San Bartolomé	-	-	10	15	27	28	80	3,3%
Santa María Magdalena	-	-	-	32	-	-	32	1,3%
Santa María Atotonilco	-	-	-	14	42	25	81	3,3%
San Juan de las Manzanas	2	3	-	29	26	13	73	3%
San Miguel	-	-	-	1	7	14	22	0,09%
San Andrés	1	4	2	7	8	15	37	1,5%
Santa Ana	3	-	6	4	14	8	35	1,4%
Totales	52	86	146	254	325	291	1 154	-

<i>República de Indios de San Felipe</i>	1649-1658	1659-1668	1669-1678	1679-1688	1689-1700	1701-1711	Totales	Porcentaje de ambas columnas
San Felipe y Santiago cabecera	37	53	56	66	60	72	344	14,1%
San Pablo Tlalchichilpa	-	6	8	9	16	18	57	2,3%
Santiago	7	17	18	72	53	39	206	8,4%
San Lucas Ocotepeque	16	17	37	38	53	37	198	8,1%
Pueblo Nuevo de San Antonio	-	-	-	-	27	9	36	1,5%
San Pedro	12	10	7	12	28	12	81	3,3%

Continuación...

San Agustín	17	39	28	50	47	50	231	9,5%
San Antonio Mextepeque	2	-	-	-	47	53	102	4,2%
Jalpa	-	-	-	-	11	16	27	1,1%
Santa Cruz (novio vecino de Santa Cruz?)	-	-	-	1	1	-	2	0,08%
Totales	91	142	154	248	343	306	1284	100%
<b>Totales ambas columnas</b>	<b>143</b>	<b>228</b>	<b>300</b>	<b>502</b>	<b>668</b>	<b>597</b>	<b>2 438</b>	<b>100%</b>

La relación de pueblos se obtuvo de AGNM, Ramo de Indios, v. 49, exp. 132, fs. 161 v – 162; Arzobispado de México, Fondo Cabildo, Haceduría/Jueces hacedores, caja 47, exp. 003, doc. 0017-0018, año 1733.

Se hace dicha separación con la finalidad de tener presente el crecimiento de qué pueblos y la formación de las nuevas localidades a lo largo del periodo estudiado. Por ejemplo, tenemos que Pueblo Nuevo de San Antonio se conforma a partir de la década de los noventa al igual que el pueblo de Jalpa, y que ambos quedarían dependientes de la cabecera de San Felipe una vez constituida la parroquia de San Felipe en 1711.

ANEXO 27  
 RECUENTO DE CASAMIENTOS EN ALGUNAS  
 HEREDADES DURANTE SEIS DÉCADAS

<i>Localidades</i>	1649-1658	1659-1668	1669-1678	1679-1688	1689-1700	1701-1711	<i>Totales</i>
Hacienda de don Diego de Ayala	16	18	25	28	17	16	120
Hacienda de Juan Gutiérrez	6	7	5	14	25	29	86
Hacienda de la Compañía (Bermeo)	25	22	21	27	42	14	151
Hacienda de los Valdés	24	-	7	5	45	25	106
Hacienda de Mabatí	-	-	-	-	22	19	41
Hacienda de Ocotepc de los Cuevas	2	1	2	7	11	6	29
Hacienda de Salvador Legorreta	7	17	17	15	22	22	100
Hacienda de San Diego del Monte	16	18	7	12	28	18	99
Hacienda del Capitán Joseph Garduño	-	2	21	50	74	59	206
Hacienda y obraje de Tepetitlan	34	58	80	98	137	60	467
Hacienda y rancho de Cristóbal Moreno	-	-	-	-	11	15	26
Hacienda y rancho de Diego de Alanís	4	8	6	8	10	5	41
Hacienda de San Juan del Monte (de los Maya)	7	4	34	90	98	87	320
Hacienda de San Nicolás del Monte	1	-	-	11	22	6	40
Hacienda y obraje de Joseph Lascano (San Felipe)	24	16	33	37	53	24	187
Hacienda de los de la Banda	27	20	31	2	5	4	89
Hacienda de Suchitepec	-	-	-	1	3	3	7
Hacienda San Onofre	3	11	8	15	18	21	82

En términos proporcionales, podemos ver que a lo largo de 62 años (1649-1711) las haciendas incrementaron su población trabajadora, siendo en unas más notorio que en otras, no obstante la crisis demográfica del periodo 1696-1698. Sólo en las haciendas de los Ayala y los de la Banda, su disminución fue drástica, pero hay que tomar en cuenta que la hacienda-obraje Suchitepec de don Diego de Ayala deja de reconocerse como tal hacia 1680. Luego queda en propiedad de los Bermeo, junto con la empresa La Compañía. En cuanto a la familia de la Banda, ésta vendió gran parte de sus propiedades a los García Garduño, sobre todo a la muerte de don Manuel de la Banda, por ello en los registros las heredades ya casi no se reconocen por el apellido Banda, otrora unidad de gran prosperidad agroganadera. Así pues, podemos aventurar que en situaciones de crisis las haciendas fueron polos de atracción de la población poco arraigada a sus comunidades, si comparamos el aumento de casamientos frente a las tendencias demográficas en los pueblos. Es hasta la década de 1701-1711 que la población empieza a decrecer en algunas heredades significativamente y en otras sensiblemente, pero si lo constatamos con lo acaecido en los pueblos, el comportamiento es casi el mismo, así que tenemos un fenómeno aparejado tanto en pueblos como en haciendas. Sin embargo, proporcionalmente las heredades obtienen 14.8 % por encima de la población en los pueblos.

ANEXO 28  
 BAUTIZOS CELEBRADOS EN LA PARROQUIA  
 DE IXTLAHUACA (1640-1649)

BAUTIZOS POR LOCALIDAD Y LEGITIMIDAD (1640-1649)

<i>Localidad</i>	1640	1641	1642	1643	1644	1645	1646	1647	1648	1649	Totales
Estancia de Alonso de Piña	2	2									4
Estancia de Alonso Esteva Domínguez	4	3	4		3		2	9	5	6	36
Estancia de Antonio de Piña								1		1	2
Estancia de Antonio Gómez	1		2			1	2				6
Estancia de Baltasar González	3	5	1		4	1					14
Estancia de Bartolomé González	2										2
Estancia de don Bernabé de Sámano	1								1		2
Estancia de don Diego de Ayala	4	4		1	5		6	4	4	3	31
Estancia de don Diego de Maya							1	4	3		8
Estancia de don Juan Bermeo	7	7			2	1	4	5	6		32
Estancia de don Lorenzo										1	1
Estancia de Francisco Gómez Maya	6	6			2	1	3				18
Estancia de Francisco González										2	2
Estancia de Francisco Gutiérrez								3	1		4
Estancia de Francisco Valdéz	2	1	1						2	4	10
Estancia de Francisco Valpuesta del Río							4		5	9	18
Estancia de Francisco Velázquez		1									1
Estancia de Gaspar Ruíz	2				1		3	3	2	2	13
Estancia de Jerónimo de Piña						2	2	2		2	8
Estancia de Joseph de Aranda							1	1	1	2	5
Estancia de Joseph de Piña										1	1
Estancia de Juan de los Reyes										2	2
Estancia de Juan de los Ríos								2	6	16	24
Estancia de Juan de Maya		5			2	1	1				9
Estancia de Juan Esteban										1	1
Estancia de Juan Gutierréz	1	3						3	1	7	15
Estancia de la Compañía	3				1		1	3		1	9
Estancia de los Puentes			1								1
Estancia de Magdalena Barrios										4	4
Estancia de Manuel de la Banda		1								3	4



Continuación...

Estancia de María Espinosa										1	1
Estancia de Martín García										3	3
Estancia de Pedro de Anguiano										1	1
Estancia de Pedro Estévez	1					1	5	2			9
Estancia de San Felipe										2	2
Estancia de San Nicolás del Monte										1	1
Estancia de San Onofre										2	2
Estancia de Santa María Magdalena	1		2			1	1		4	2	11
Estancia de Sebastián Gómez Maya	4	2			9			3	7	5	30
Estancia de Suchitepeque									1		1
Estancia Hacienda de Agustina González	9	9	3		6	1	4	5	12	5	54
Estancia Hacienda de Ana de Iseo	4		3	1						2	10
Estancia Hacienda de Joseph Gómez Maya							9	5	17	6	37
Estancia Hacienda de Juan de Legorreta			1							3	4
Estancia Hacienda de Rafael Ruiz										3	3
Estancia Hacienda del Río						1	1				2
Hacienda de Tepetitlán		7								8	15
Pueblo de Atonilco	1	3								3	7
Pueblo de San Agustín						1	1	1	1	3	7
Pueblo de San Andrés	3	2	6		2	2	5	4	1	6	31
Pueblo de San Bartolomé			2	1							3
Pueblo de San Felipe										3	3
Pueblo de San Francisco Ixtlahuaca	8	9	9		9	5	13	12	22	14	101
Pueblo de San Jerónimo	3	3	3		2		12	5	4	6	38
Pueblo de San Juan de las Manzanas	6		11		4	2	5	14	6	21	69
Pueblo de San Lorenzo Toxico	4	6	3		8	1	4	7	2	8	43
Pueblo de San Lucas							1		1	1	3
Pueblo de San Pedro	1	3	2		1	4	5	2		4	22
Pueblo de Santa Ana	2	3	2			1	8	6	7	4	33
Pueblo de Santa María Asunción							4				4
Pueblo de Santo Domingo	1				1				1		3
Totales	86	85	56	3	62	27	108	106	123	184	840
<b>Porcentaje</b>	<b>10.2%</b>	<b>10.1%</b>	<b>6.7%</b>	<b>0.4%</b>	<b>7.4%</b>	<b>3.2%</b>	<b>12.9%</b>	<b>12.6%</b>	<b>14.6%</b>	<b>21.9%</b>	<b>100%</b>

BAUTIZOS POR SU LEGITIMIDAD 1640-1649

<i>Localidad</i>	<i>Hijos de padres conocidos</i>	<i>Hija de padres no conocidos</i>	<i>Hijo de padres no conocidos</i>	<i>Hija de la Iglesia</i>	<i>Hijo de la Iglesia</i>	<i>Total</i>
Estancia de Alonso de Piña	1	1		1	1	4
Estancia de Alonso Esteva Domínguez	36					36
Estancia de Antonio de Piña	2					2
Estancia de Antonio Gómez	6					6

Continuación...

Estancia de Baltasar González	14					14
Estancia de Bartolomé González	2					2
Estancia de don Bernabé de Sámano	2					2
Estancia de don Diego de Ayala	29			1	1	31
Estancia de don Diego de Maya	8					8
Estancia de don Juan Bermeo	32					32
Estancia de don Lorenzo	1					1
Estancia de Francisco Gómez Maya	16				2	18
Estancia de Francisco González	2					2
Estancia de Francisco Gutiérrez	2	1		1		4
Estancia de Francisco Valdéz	10					10
Estancia de Francisco Valpuesta del Río	18					18
Estancia de Francisco Velásquez	1					1
Estancia de Gaspar Ruiz	13					13
Estancia de Jerónimo de Piña	7	1				8
Estancia de Joseph de Aranda	4			1		5
Estancia de Joseph de Piña	1					1
Estancia de Juan de los Reyes	2					2
Estancia de Juan de los Ríos	20			3	1	24
Estancia de Juan de Maya	9					9
Estancia de Juan Esteban	1					1
Estancia de Juan Gutiérrez	15					15
Estancia de La Compañía	8				1	9
Estancia de Los Puentes	1					1
Estancia de Magdalena Barrios	4					4
Estancia de Manuel de la Banda	4					4
Estancia de María Espinosa	1					1
Estancia de Martín García	3					3
Estancia de Pedro de Anguiano	1					1
Estancia de Pedro Estévez	7	1		1		9
Estancia de San Felipe	2					2
Estancia de San Nicolás del Monte	1					1
Estancia de San Onofre	2					2
Estancia de Santa María Magdalena	11					11
Estancia de Sebastián Gómez Maya	28			2		30
Estancia de Suchitepeque	1					1
Hacienda de Agustina González	46	2	1	5		54

Continuación...

Hacienda de Ana de Iseo	10					10
Estancia o Hacienda de Joseph Gómez Maya	34	1	1	1		37
Hacienda de Juan de Legorreta	4					4
Hacienda de Rafael Ruiz	0			2	1	3
Hacienda del Río	2					2
Pueblo San Jerónimo	38					38
Pueblo San Juan de las Manzanas	66	2			1	69
Pueblo Santa Ana	33					33
Pueblo San Agustín	7					7
Pueblo San Andrés	31					31
Publo San Bartolomé	2	1				3
<b>Pueblo San Felipe</b>	3					3
<b>Pueblo San Francisco Ixtlahuaca</b>	100			1		101
Pueblo San Lorenzo Toxico	43					43
Pueblo San Lucas	3					3
Pueblo San Pedro	22					22
Pueblo Santa María Asunción Atotonilco	10				1	11
Pueblo Santo Domingo	3					3
Hacienda-obraje Tepetitlán	15					15
Totales	800	10	2	19	9	840
<b>Porcentaje</b>	<b>95,2%</b>	<b>1,2%</b>	<b>0,2%</b>	<b>2,3%</b>	<b>1,1%</b>	<b>100%</b>

ANEXO 29  
MOVIMIENTO ESTACIONAL DE BAUTIZOS  
Y BAUTIZOS POR SU LEGITIMIDAD (1640-1649)

<i>Año</i>	<i>Ene</i>	<i>Feb</i>	<i>Mar</i>	<i>Abr</i>	<i>May</i>	<i>Jun</i>	<i>Jul</i>	<i>Ago</i>	<i>Sep</i>	<i>Oct</i>	<i>Nov</i>	<i>Dic</i>	<i>Totales</i>	<i>Porcentaje</i>
1640	11	6	4	13	14	7	6	5	-	15		5	86	10,2%
1641	13	2	-	5	33	2	2	7	6	5	4	5	84	10,1%
1642	2	8	2	1	6	-	11	18	6	2	-	-	56	6,7%
1643	-	-	-	-	-	-	-	-	2	-	1	-	3	0,4%
1644	4	1	-	-	9	5	34	8	1	-	-	-	62	7,4%
1645	-	-	-	-	-	-	7	2	9	4	2	3	27	3,2%
1646	4	7	9	9	12	17	9	3	15	10	11	2	108	12,9%
1647	14	7	9	7	6	18	8	13	5	11	1	7	106	12,6%
1648	9	25	10	5	8	17	6	5	5	8	22	3	123	14,6%
1649	11	16	15	7	18	34	16	27	8	8	13	11	184	21,9%
Totales	68	73	49	47	106	100	99	88	57	63	54	36	840	
<b>Porcentaje</b>	<b>8,1%</b>	<b>8,7%</b>	<b>5,8%</b>	<b>5,6%</b>	<b>13%</b>	<b>12%</b>	<b>12%</b>	<b>11%</b>	<b>6,8%</b>	<b>7,5%</b>	<b>6,4%</b>	<b>4%</b>		<b>100%</b>

BAUTIZOS CELEBRADOS POR SU LEGITIMIDAD (1640-1649)

	<i>1640</i>	<i>1641</i>	<i>1642</i>	<i>1643</i>	<i>1644</i>	<i>1645</i>	<i>1646</i>	<i>1647</i>	<i>1648</i>	<i>1649</i>	<i>Totales</i>	<i>Porcentaje</i>
Padres conocidos	84	81	54	2	60	26	106	100	114	173	800	95,2%
Hija de padres no conocidos				1	1	1	2		3	2	10	1,2%
Hijo de padres no conocidos					1				1		2	0,2%
Hija de la iglesia	1	2	2					4	3	7	19	2,3%
Hijo de la iglesia	1	2						2	2	2	9	1,1%
Totales	86	85	56	3	62	27	108	106	123	184	840	100%
<b>Porcentaje</b>	<b>10,2%</b>	<b>10,1%</b>	<b>6,7%</b>	<b>0,4%</b>	<b>7,4%</b>	<b>3,2%</b>	<b>12,9%</b>	<b>12,6%</b>	<b>14,6%</b>	<b>21,9%</b>		

ANEXO 30  
BAUTIZOS POR SEXO (1640-1649)

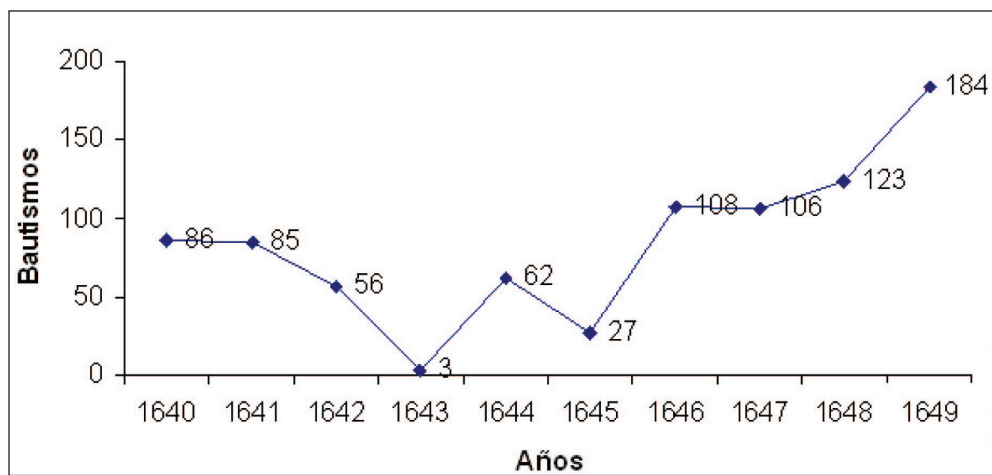
<i>Año</i>	<i>Femenino</i>	<i>Porcentaje</i>	<i>Masculino</i>	<i>Porcentaje</i>	<i>Totales</i>	<i>Porcentaje</i>
1640	42	9.5%	44	11%	86	10.3%
1641	43	9.8%	42	10.5%	85	10%
1642	30	6.8%	26	6.5%	56	6.7%
1643	2	0.5%	1	0.3%	3	0.4%
1644	28	6.4%	34	8.5%	62	7.4%
1645	18	4%	9	2.3%	27	3.2%
1646	58	13.2%	50	12.5%	108	12.9%
1647	58	13.2%	48	12%	106	12.6%
1648	66	15%	57	14.3%	123	14.7%
1649	95	21.6%	88	22.1%	183	21.8%
Totales	440	100%	399	100%	839	
<b>Porcentaje</b>		<b>52.4%</b>		<b>47.6%</b>		<b>100%</b>

En este cuadro falta un registro, ya que existe pero no menciona el nombre del bautizado(a), sin embargo, contiene los datos de los padres, padrinos, localidad y fecha, con esto se completan los 840 registros totales.

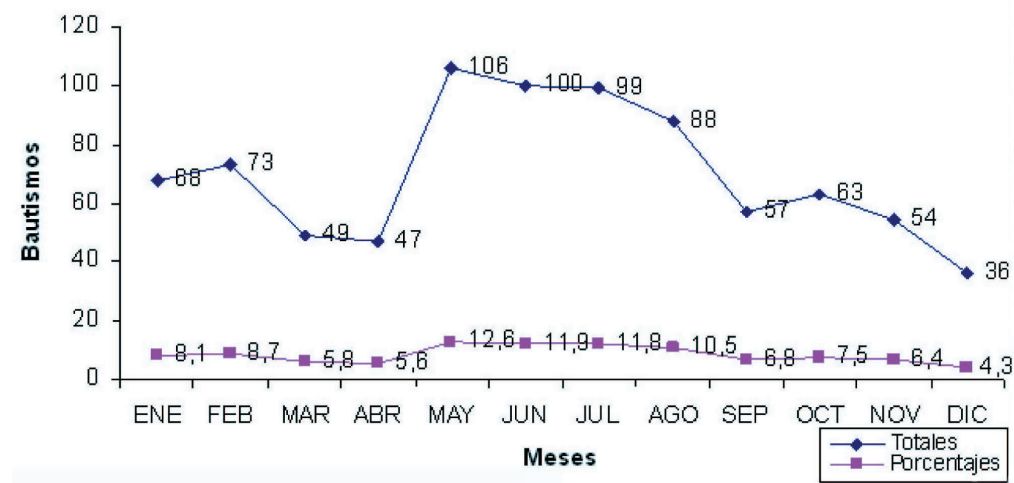
El orden de magnitud 110 niños por cada 100 niñas no se cumple en esta década, existen altas posibilidades que, siendo años de reajuste y crisis, el escribano haya dejado de anotar debidamente los bautizos.

ANEXO 31  
 GRÁFICOS DE BAUTIZOS, MOVIMIENTO ESTACIONAL  
 Y FECUNDIDAD ILEGÍTIMA (1640-1649)

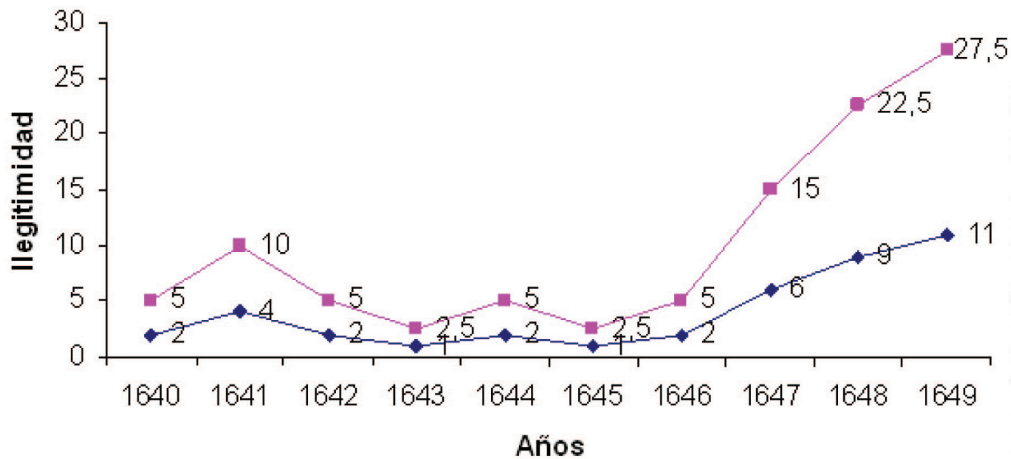
BAUTIZOS CELEBRADOS



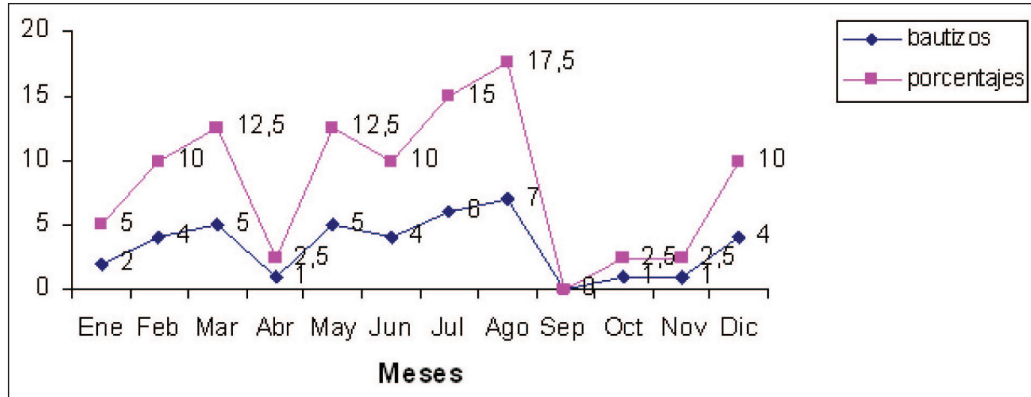
MOVIMIENTO ESTACIONAL DE BAUTIZOS



### FECUNDIDAD ILEGÍTIMA



### MOVIMIENTO ESTACIONAL DE BAUTIZOS ILEGÍTIMOS



Durante el periodo 1640-1649 hubo una epidemia que afectó la población en Ixtlahuaca, tanto que en 1643 sólo se registraron tres partidas, recuperándose la población prácticamente de inmediato. También la fecundidad ilegítima se desploma en este año, siguiendo la misma tendencia que la curva general. Es en el movimiento estacional donde hay una variante, pues noviembre es el mes con mayores concepciones y no agosto. Como se verá más adelante, en el otro periodo de crisis (1690-1700), el mes de mayores concepciones ilegítimas sí fue en agosto como en todas las demás décadas.

ANEXO 32  
BAUTIZOS CELEBRADOS EN LA PARROQUIA  
DE IXTLAHUACA (1650-1659)

<i>Localidad</i>	1650	1651	1652	1653	1654	1655	1656	1657	1658	1659	<i>Totales</i>
Achotejé							1	1			2
De los ranchos de don Bernal	1	3	1	1	4	6	6	4	5	6	37
Estancia de Alonso Esteva Domínguez	1	8	5	4	7	6	11	7	14	7	70
Estancia de Antonio de Piña		1	1			1					3
Estancia de Antonio García	1										1
Estancia de Baltasar González	1		4	2	1	2	4	1			15
Estancia de Diego de la Banda	3	3	7	11	6	5	18	7	12	4	76
Estancia de don Bernabé de Sámano					2						2
Estancia de don Diego de Ayala		4	5	2	7	3	4	7	4	5	41
Estancia de don Juan Bermeo		2	10	12	9	18	9	12	17	6	95
Estancia de Francisco Gutiérrez	3										3
Estancia de Francisco Legorreta	2			1							3
Estancia de Francisco Valdéz		2	3	2	1	1	4	1	1	3	18
Estancia de Francisco Valpuesta del Río	3	3	6	4	10	6	3	8	20	8	71
Estancia de Gaspar Ruiz		4	3	5	2		1	2	3		20
Estancia de Jerónimo de Piña	1	1				2	1	3	1	3	12
Estancia de Joseph de Aranda				2							2
Estancia de Juan de los Ríos			1								1
Estancia de Juan Gutiérrez	1		3	2	3	4	2	7	2	6	30
Estancia de la Compañía		5		5	4	2	4	3	4	6	33
Estancia de los Alanises		2	4	5	3	2	4	5	9	7	41
Estancia de Luis Gómez		1									1
Estancia de Manuel de la Banda		6	4	5	7	7	15	2	6	3	55
Estancia de Pedro de Anguiano			6	5	1						12
Estancia de Pedro González		1									1
Estancia de San Onofre					4	1	2	2	2	6	17
Estancia de Sebastián Gómez Maya	3	2									5
Estancia del Lic. Gabriel Barrios	2										2



Continuación...

Estancia de Agustina González	4	4	19	13	10	4					54
Estancia de Ana de Iseo de Herrera	3	12	21	22	18	17	11	22	26	20	172
Estancia de Benito Gómez Maya						4	17	12	23	12	68
Estancia de Joseph Gómez Maya		3	7	2	1	2		3	2	7	27
Estancia o Hacienda de Juan de Legorreta	1	5	4	6	2	5	3	4	4	7	41
Estancia de Martín García	1	2	2		2	2	2	1			12
Estancia o Hacienda de Rafael Ruiz	1	1			2	1		1	5	1	12
Hacienda de Baltasar Ruiz				1							1
Hacienda de Benito González						4					4
Hacienda de don Diego de Mendoza			2	1						1	4
Hacienda de don Lorenzo de Salazar			2	3	1	1	2			2	11
Hacienda de Francisco de Baltasar						1			1		2
Hacienda de Francisco del Olmo					1						1
Hacienda de Gaspar Reyes					1						1
Hacienda de Joseph Lascano				2	12	4	18	4	16	12	68
Hacienda de Juan García		1	1	1	3	1	4	3	3	6	23
Hacienda de Juan Gómez										2	2
Hacienda de Juan Pérez			1								1
Hacienda de Mabatí							13	1			14
Hacienda de Manuel García				1							1
Hacienda de Manuel Ruiz			1								1
Hacienda de María de Espinoza		1	8	9	5	1	9	2	8	2	45
Hacienda de María del Olmo			3	1	6	3	3	5	3	2	26
Hacienda de Nicolás de Cuevas			1		1						2
Hacienda de Ocotepeque		2			3		2	2	3	4	16
Hacienda de Santa María								1			1
Hacienda de Tepetitlán	17	12	11	22	17	19	21	17	20	11	167
Hacienda del Br. Anguiano			6	1							7
Pedregal		3									3
Pueblo Atotonilco		1									1
Pueblo Jocotitlán						1					1
Pueblo Mestepeque	1	2		1							4
Pueblo San Agustín	4	3	3	11	9	7	12	12	12	14	87
Pueblo San Andrés	7	4	10		6	3	6	3	1	6	46

Continuación...

Pueblo San Antonio		1									1
Pueblo San Bartolomé	1			1							2
Pueblo San Felipe	14	14	27	33	25	32	30	33	29	14	251
Pueblo San Francisco Ixtlahuaca	15	19	23	16	22	18	21	31	22	25	212
Pueblo San Jerónimo	1	2	3	3	4	2	7	10	13	2	47
Pueblo San Juan de las Manzanas	7	6	13	6	10	10	21	9	15	16	113
Pueblo San Lorenzo Toxico	4	13	6	6	4	4	6	3	9	2	57
Pueblo San Lucas	3	4	10	14	13	9	14	16	14	12	109
Pueblo San Nicolás					2						2
Pueblo San Pablo			1		1				1	1	4
Pueblo San Pedro	1	5	7	6	6	2	9	8	6	13	63
Pueblo Santa Ana	2	3	7	5	11		5	10	1	4	48
Pueblo Santa María Magdalena	1					1			1	1	4
Pueblo Santiago				1	1	1					3
Pueblo Santo Domingo			1	1					1		3
Pueblo Sin Localidad (Pasajero?)							1				1
Totales	110	171	263	257	270	225	326	285	339	269	2515
<b>Porcentaje</b>	<b>4,4%</b>	<b>6,8%</b>	<b>10,5%</b>	<b>10,2%</b>	<b>10,7%</b>	<b>8,9%</b>	<b>13%</b>	<b>11,3%</b>	<b>13,5%</b>	<b>10,7%</b>	<b>100%</b>

ANEXO 33  
BAUTIZOS POR SU  
LEGITIMIDAD (1650-1659)

<i>Localidad</i>	<i>Hijos de padres conocidos</i>	<i>Hijas de padres no conocidos</i>	<i>Hijos de padres no conocidos</i>	<i>Hijas de la Iglesia</i>	<i>Hijos de la Iglesia</i>	<i>Totales</i>
Achotejé	2					2
De los ranchos de don Bernal	36			1		37
Estancia de Alonso Esteva Domínguez	70					70
Estancia de Antonio de Piña	2				1	3
Estancia de Antonio García	1					1
Estancia de Baltasar González	15					15
Estancia de Diego de la Banda	71			3	2	76
Estancia de don Bernabé de Sámano	2					2
Estancia de don Diego de Ayala	38			3		41
Estancia de don Juan Bermeo	92	1	1		1	95
Estancia de Francisco Gutiérrez	2				1	3
Estancia de Francisco Legorreta	3					3
Estancia de Francisco Valdéz	17				1	18
Estancia de Francisco Valpuesta del Río	71					71
Estancia de Gaspar Ruíz	19	1				20
Estancia de Jerónimo de Piña	7		4		1	12
Estancia de Joseph de Aranda	2					2
Estancia de Juan de los Ríos	1					1
Estancia de Juan Gutiérrez	28	1			1	30
Estancia de la Compañía	31	1		1		33
Estancia de los Alanises	37	1	1	2		41
Estancia de Luis Gómez	1					1
Estancia de Manuel de la Banda	44		2	7	2	55
Estancia de Pedro de Anguiano	10			2		12
Estancia de Pedro González	1					1
Estancia de San Onofre	17					17
Estancia de Sebastián Gómez Maya	4		1			5
Estancia del Lic. Gabriel Barrios	2					2
Estancia de Agustina González	50			2	2	54
Estancia de Ana de Iseo de Herrera	169			1	2	172
Estancia de Benito Gómez Maya	60	5	1		2	68
Estancia de Joseph Gómez Maya	25				2	27

Continuación...

Estancia de Juan de Legorreta	41					41
Estancia de Martín García	12					12
Estancia de Rafael Ruiz	7	2	1	1	1	12
Hacienda de Baltasar Ruiz					1	1
Hacienda de Benito González	4					4
Hacienda de don Diego de Mendoza	2		1	1		4
Hacienda de don Lorenzo de Salazar	10				1	11
Hacienda de Francisco de Baltasar	2					2
Hacienda de Francisco del Olmo	1					1
Hacienda de Gaspar Reyes	1					1
Hacienda de Joseph Lascano	55	1	3	4	5	68
Hacienda de Juan García	22	1				23
Hacienda de Juan Gómez	1		1			2
Hacienda de Juan Pérez	1					1
Hacienda de Manuel García	1					1
Hacienda de Manuel Ruiz	1					1
Hacienda de María de Espinoza	40			4	1	45
Hacienda de María del Olmo	21	2		1	2	26
Hacienda de Mavatí	14					14
Hacienda de Nicolás de Cuevas	2					2
Hacienda de Ocotepeque	9	1		2	4	16
Hacienda de Santa María	1					1
Hacienda de Tepetitlán	162	1		2	2	167
Hacienda del Br. Anguiano	7					7
Pedregal	3					3
Pueblo Atotonilco	1					1
Pueblo Jocotitlán	1					1
Pueblo Mestepeque	4					4
Pueblo San Agustín	87					87
Pueblo San Andrés	46					46
Pueblo San Antonio	1					1
Pueblo San Bartolomé	2					2
Pueblo San Felipe	249		1	1		251
Pueblo San Francisco Ixtlahuaca	192	5	2	10	3	212
Pueblo San Jerónimo	47					47
Pueblo San Juan de las Manzanas	109	1	1	2		113
Pueblo San Lorenzo Tóxico	57					57
Pueblo San Lucas	109					109
Pueblo San Nicolás	1			1		2
Pueblo San Pablo	4					4
Pueblo San Pedro	63					63
Pueblo Santa Ana	46		1	1		48
Pueblo Santa María Magdalena	3		1			4

*Continuación...*

Pueblo Santiago	3					3
Pueblo Santo Domingo	3					3
Pueblo sin localidad (Pasajero?)	1					1
Totales	2379	24	22	52	38	2515
Porcentaje	94,6%	1%	0,9%	2%	1,5%	100%

ANEXO 34  
 TABLA DE BAUTIZOS POR SU LEGITIMIDAD  
 Y MOVIMIENTO ESTACIONAL (1650-1659)

	1650	1651	1652	1653	1654	1655	1656	1657	1658	1659	Totales	Porcentaje
Padres conocidos	106	168	244	238	253	217	302	273	324	255	2379	94,6%
Hija de padres no conocidos								7	11	6	24	0,9%
Hijo de padres no conocidos		1	1	1	1			6	4	8	22	0,9%
Hija de la Iglesia	2	1	13	10	11	3	12				52	2,1%
Hijo de la Iglesia	2	1	5	8	5	5	12				38	1,5%
Totales	110	171	263	257	270	225	326	285	339	269	2515	100%
Porcentaje	4,4%	6,8%	10,5%	10,2%	10,7%	8,9%	13%	11,3%	13,5%	10,7%	100%	

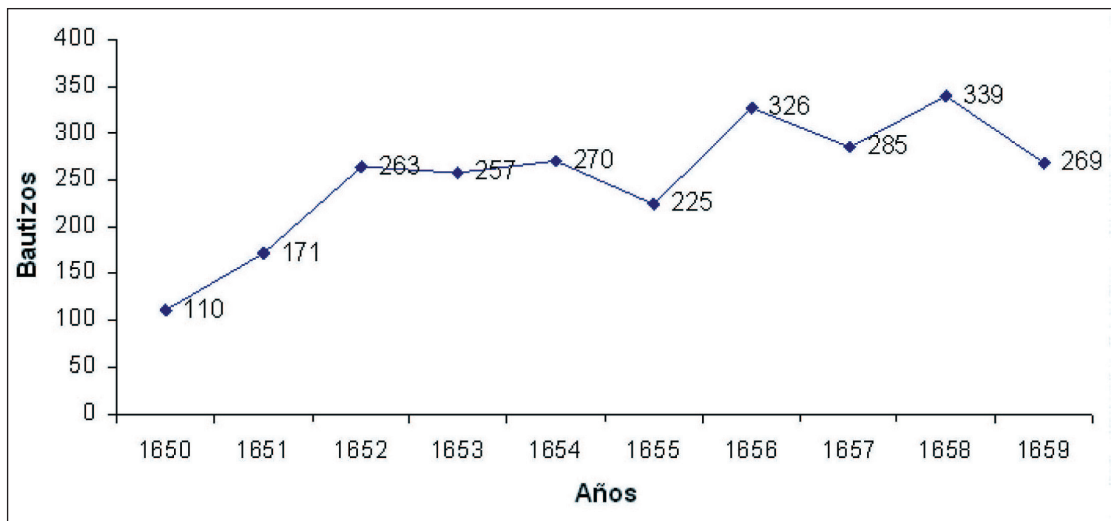
Año	Ene	Feb	Mar	Abr	May	Jun	Jul	Ago	Sep	Oct	Nov	Dic	Totales	Porcentaje
1650	8	15	2	5	30	12	4	10	6	5	9	4	110	4,4
1651	10	14	8	28	26	11	6	2	4	19	23	20	171	6,8
1652	12	25	24	17	40	26	23	12	27	28	8	21	263	11
1653	13	38	18	15	43	20	17	12	15	20	16	30	257	10
1654	6	23	32	13	43	36	18	28	19	13	27	12	270	11
1655	7	33	28	14	18	25	12	19	7	46	11	5	225	8,9
1656	11	17	42	51	41	34	48	25	12	14	19	12	326	13
1657	26	35	15	32	37	18	28	23	14	16	19	22	285	11
1658	31	24	51	7	49	34	36	20	30	17	24	16	339	14
1659	27	20	33	8	44	16	26	34	26	14	7	14	269	11
Totales	151	244	253	190	371	232	218	185	160	192	163	156	2515	100
Porcentaje	6%	9,7%	10%	7,6%	14,8%	9,2%	8,7%	7,4%	6,3%	7,6%	6,5%	6,2%	100%	

ANEXO 35  
BAUTIZOS POR SEXO (1650-1659)

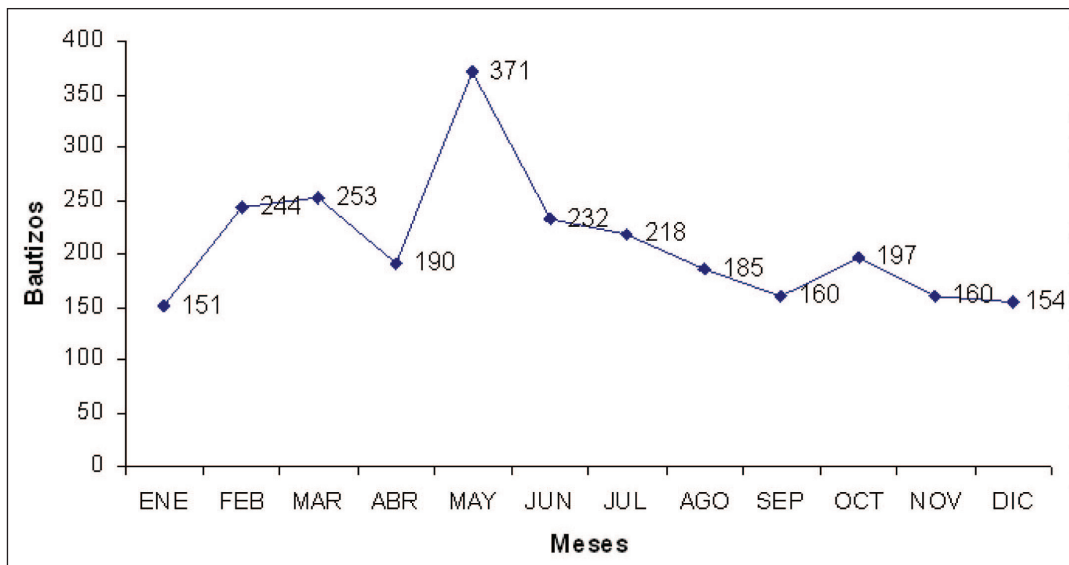
<i>Año</i>	<i>Femenino</i>	<i>Porcentaje</i>	<i>Masculino</i>	<i>Porcentaje</i>	<i>Totales</i>
1650	49	3,9%	61	4,9%	110
1651	82	6,5%	89	7,1%	171
1652	140	11%	123	9,8%	263
1653	118	9,3%	139	11,1%	257
1654	147	11,6%	123	10%	270
1655	106	8,4%	119	9,5%	225
1656	162	12,8%	164	13,1%	326
1657	147	11,6%	138	11%	285
1658	174	13,8%	165	13,2%	339
1659	140	11,1%	129	10,3%	269
Totales	1265	100%	1250	100%	2515
Porcentaje	50,3%		49,7%		100%

ANEXO 36  
 GRÁFICOS DE BAUTIZOS, MOVIMIENTO ESTACIONAL  
 Y FECUNDIDAD ILEGÍTIMA (1650-1659)

BAUTIZOS

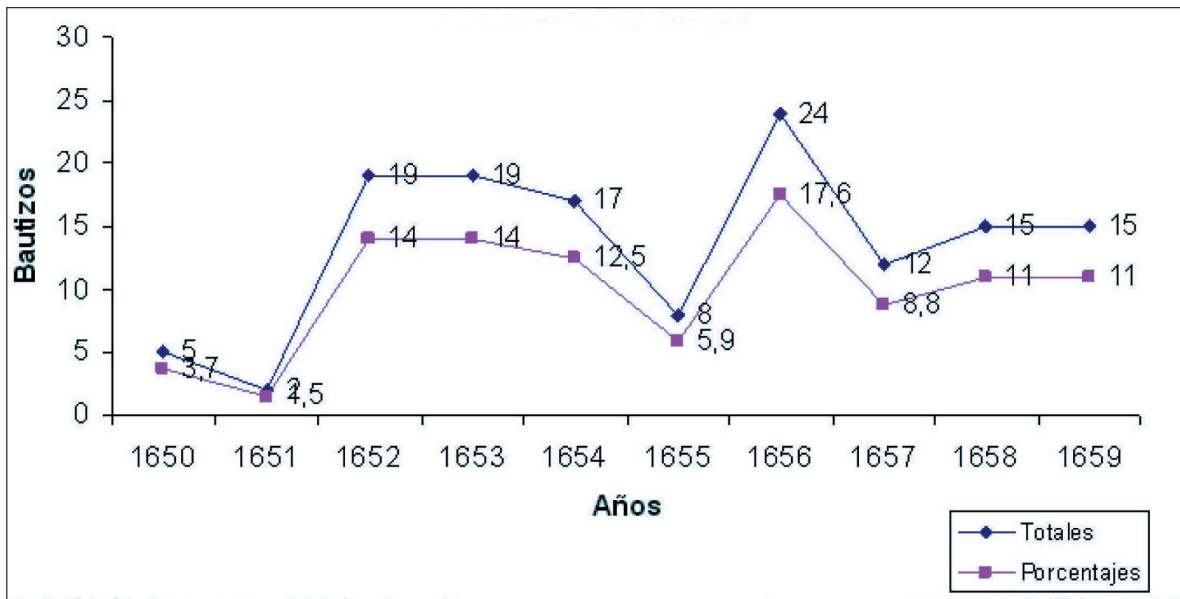


MOVIMIENTO ESTACIONAL DE BAUTIZOS

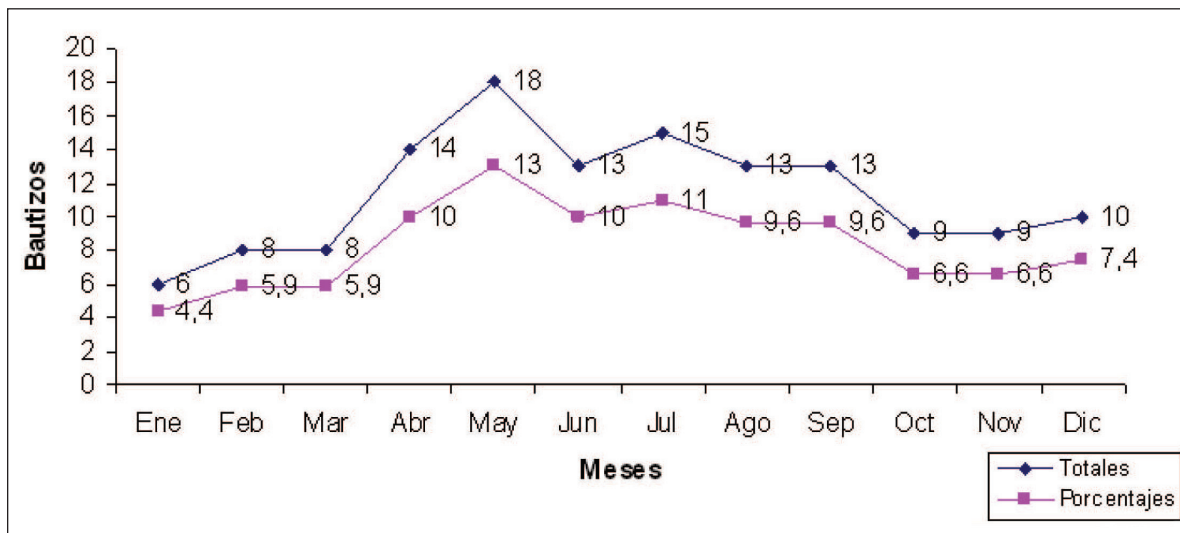




BAUTIZOS FUERA DEL MATRIMONIO (1650-1659)



MOVIMIENTO ESTACIONAL DE BAUTIZOS FUERA DEL MATRIMONIO (1650-1659)



ANEXO 37  
BAUTIZOS (1660-1669)

<i>Localidad</i>	1660	1661	1662	1663	1664	1665	1666	1667	1668	1669	Totales
De los ranchos	8	8	4	2	4	4	5	3	1		39
De los ranchos de Lascano		1									1
De los ranchos de San Juan del Monte	1					1					2
Estancia de Alonso Esteva Domínguez	7	9	10	6	14	10	18	7	10	9	100
Estancia de Antonio de Piña	1		1			1			1	1	5
Estancia de Baltasar González	2	5			1	1	1	1		3	14
Estancia de Diego de la Banda	8	9	3								20
Estancia de don Diego de Ayala	6	9	6	4	10	6	9	8	10	9	77
Estancia de don Diego Maya										1	1
Estancia de don Juan Bermeo	7	13	9	8	14	4	13	3	7	6	84
Estancia de Francisco Gómez Maya	1	1		1	2	3	5	3			16
Estcia. de Francisco Valpuesta del Río	6	3	9	4	3	2	3	4	1	1	36
Estancia de Gaspar Ruiz	2		2	3	1	1	2	2	3	4	20
Estancia de Jerónimo de Piña					1	1	2		2	2	8
Estancia de Juan Gutiérrez	4	7	3	3	1	3	7	6	3	3	40
Estancia de la Compañía	3	4	7	2	7	1	5	3	4	2	38
Estancia de los Alanises	1	9	5	5	5	4	2	1	5	5	42
Estancia de Manuel de la Banda	2	8	4	2	2	10	9	10	5	2	54
Estancia de Sebastián Gómez Maya				7	22	27	21	24	38	19	158
Estancia de Ana de Iseo de Herrera	14	28	17	14					1		74
Estancia Benito Gómez Maya	12	16	17	14	19	22	13	25	13	14	165
Estancia de Joseph Gómez Maya	2	3	6	4	4	2	9	3	7	4	44
Estancia de Juan de Legorreta	5	6	7	6	4	6	7	5	4	8	58
Estancia o Hda. de Martín García	4		2	2	1	1	3	2	3	3	21
Estancia o Hda. del Río	3	4	7	3	4	5	4	5	6	5	46
Hacienda de Alberto de la Banda		2	3	8				11	5		29
Hacienda de Antonia de Castañeda			3		10	16	12	3	3	4	51
Hacienda de Banda			1								1

Continuación...

Hacienda de Choteje		1					1				2
Hacienda de Diego de Alanís	2				1		1	3			7
Hacienda de Diego de Piña		1									1
Hacienda de don Bernabé							1				1
Hacienda de don Diego de Mendoza			1								1
Hacienda de don Juan de Mendoza							1		1	3	5
Hacienda de don Lorenzo de Salazar		1		1	2	2		1	2		9
Hacienda de don Matías de Cuevas						1		1	1	1	4
Hacienda de doña Brígida Banda								1			1
Hacienda de doña Catalina de la Banda	2	1				2	2	1		1	9
Hacienda de Joseph de la Banda				1							1
Hacienda de Joseph Garduño							1		2	2	5
Hacienda de Joseph González					1						1
Hacienda de Joseph Lascano	8	4	10	8	15	10	13	10	12	7	97
Hacienda de Juan de la Banda	3										3
Hacienda de Juan García	4		1	1			1				7
Hacienda de Juan Gómez Maya								4	2	5	11
Hacienda de los Garcías				1							1
Hacienda de María		1									1
Hacienda de María de Espinoza	5	4	4	6	7	5	7	2	3	1	44
Hacienda de María del Olmo	2	2	2	2		1				1	10
Hacienda de Miguel de la Banda	1										1
Hacienda de Nicolás de Alanís							2				2
Hacienda de Nicolás de Cuevas	1										1
Hacienda de Ocotepeque	2	1	3	2	1	3	2	2	1		17
Hacienda de San Juan del Monte	2										2
Hacienda de San Onofre	5	4	4	2	1	4	1	1	1	1	24
Hacienda de Tepetitlán	14	18	18	12	18	28	25	16	22	21	192
Hacienda de Valdés	1	1									2
Pueblo de Mestepeque		3			2		2		1		8
Pueblo de San Agustín	7	18	10	7	12	10	19	20	36	31	170
Pueblo de San Andrés	3	4	5	3	1	5	4			5	30
Pueblo de San Bartolomé		1	2			5			2	2	12
Pueblo de San Felipe	24	26	19	13	24	17	20	24	25	38	230
Pueblo de San Francisco Ixtlahuaca	18	33	20	19	18	27	25	23	29	32	244
Pueblo de San Jerónimo	8	6	5	8	3	7	10	7	7	10	71
Pueblo de San Juan de las Manzanas o Cachí	10	19	17	13	21	19	19	15	17	23	173
Pueblo de San Lorenzo Toxico	10	7	7	10	13	14	15	13	15	19	123

Continuación...

Pueblo de San Lucas	15	13	12	15	19	16	15	26	16	31	178
Pueblo de San Miguel						1		1	1	1	4
Pueblo de San Pablo	1	3	1	2			3	1			11
Pueblo de San Pedro	3	10	4	3	1	12	7	14	7	14	75
Pueblo de Santa Ana	1	3	5	4	2	3	2	3	3	6	32
Pueblo de Santa María Asunción Atotonilco (de los Baños)	4	5	4	3	1	7	5	6	9	9	53
Pueblo de Santa María Magdalena					2	3	2	2	1		10
Pueblo de Santiago				1			1	1	1	1	5
Pueblo de Santo Domingo		1	5	12	11	5	10	9	6	5	64
Totales	255	336	285	247	305	338	367	336	355	375	3 199
<b>Porcentaje</b>	<b>8%</b>	<b>10,5%</b>	<b>9%</b>	<b>7,7%</b>	<b>9,5%</b>	<b>10,5%</b>	<b>11,5%</b>	<b>10,5%</b>	<b>11,1%</b>	<b>11,7%</b>	<b>100%</b>

ANEXO 38  
BAUTIZOS CELEBRADOS  
POR SU LEGITIMIDAD (1660-1669)

<i>Localidad</i>	<i>Hijos de Padres Conocidos</i>	<i>Hija de Padres no Conocidos</i>	<i>Hijo de Padres no Conocidos</i>	<i>Hija de la Iglesia</i>	<i>Hijo de la Iglesia</i>	<i>Totales</i>
De los ranchos	5	2	2			39
De los ranchos de Lascano	1					1
De los ranchos de San Juan	1					1
Estancia de don Diego Maya	1					1
Estancia de Alonso Esteva Domínguez	98		2			100
Estancia de Antonio de Piña	4		1			5
Estancia de Baltasar González	11	2	1			14
Estancia de Diego de la Banda	20					20
Estancia de don Diego de Ayala	69	5	3			77
Estancia de don Juan Bermeo	83	1				84
Estancia de Francisco Gómez Maya	13	1	2			16
Estancia de Francisco Valpuesta del Río	33	1	1	1		36
Estancia de Gaspar Ruiz	19	1				20
Estancia de Jerónimo de Piña	8					8
Estancia de Juan Gutiérrez	37	2	1			40
Estancia de la Compañía	37	1				38
Estancia de los Alanises	40	1	1			42
Estancia de Manuel de la Banda	45	6	3			54
Estancia de Sebastián Gómez Maya	154	2	2			158
Estancia de Ana de Iseo de Herrera	69	2	3			74
Estancia de Benito Gómez Maya	154	6	5			165
Estancia de Joseph Gómez Maya	41	1	2			44
Estancia de Juan de Legorreta	55	2	1			58
Estancia de Martín García	19	1	1			21
Estancia del Río	42	3	1			46
Hacienda de Alberto de la Banda	24	1	3			28
Hacienda de Álvaro de la Banda	1					1
Hacienda de Antonia de Castañeda	46	4	1			51
Hacienda de Banda	1					1
Hacienda de Choteje	2					2

Continuación...

Hacienda de Diego de Alanís	7				7
Hacienda de Diego de Piña	1				1
Hacienda de don Bernabé	1				1
Hacienda de don Diego de Mendoza	1				1
Hacienda de don Juan de Mendoza	3	2			5
Hacienda de don Lorenzo de Salazar	9				9
Hacienda de don Matías de Cuevas	2		2		4
Hacienda de doña Brígida Banda	1				1
Hacienda de doña Catalina de la Banda	7		2		9
Hacienda de Joseph de la Banda	1				1
Hacienda de Joseph Garduño	2	2	1		5
Hacienda de Joseph González	1				1
Hacienda de Joseph Lascano	89	3	6		98
Hacienda de Juan de la Banda	3				3
Hacienda de Juan García	5	1	1		7
Hacienda de Juan Gómez Maya	11				11
Hacienda de los García	1				1
Hacienda de María	1				1
Hacienda de María de Espinoza	41	3			44
Hacienda de María del Olmo	10				10
Hacienda de Miguel de la Banda	1				1
Hacienda de Nicolás de Alanís	2				2
Hacienda de Nicolás de Cuevas	1				1
Hacienda de Ocotepaque	15	2			17
Hacienda de San Juan del Monte	2				2
Hacienda de San Onofre	24				24
Hacienda de Tepetitlán	191		1		192
Hacienda de Valdés	2				2
Pueblo Mestepeque	8				8
Pueblo San Agustín	168	1	1		170
Pueblo San Andrés	30				30
Pueblo San Bartolomé	12				12
Pueblo San Felipe	226	2	2		230
Pueblo San Francisco Ixtlahuaca	229	9	6		244
Pueblo San Jerónimo	70		1		71
Pueblo San Juan de las Manzanas o Cachí	168	3	2		173
Pueblo San Lorenzo Toxico	123				123
Pueblo San Lucas Ocotepac	174	3	1		178
Pueblo San Miguel	3	1			4
Pueblo San Pablo	11				11

Continuación...

Pueblo San Pedro	75					75
Pueblo Santa Ana	32					32
Pueblo Santa María Asunción Atotonilco (Baños)	48	3	2			53
Pueblo Santa María Magdalena	9		1			10
Pueblo Santiago	5					5
Pueblo Santo Domingo	64					64
Totales	3053	80	65	1	0	3 199
<b>Porcentaje</b>	<b>95,5%</b>	<b>2,5%</b>	<b>2%</b>	<b>0%</b>	<b>0%</b>	<b>100%</b>

ANEXO 39  
BAUTIZOS POR SU LEGITIMIDAD, MOVIMIENTO  
ESTACIONAL Y SEXO (1660-1669)

	1660	1661	1662	1663	1664	1665	1666	1667	1668	1669	Totales	Porcentaje
Padres conocidos	245	318	276	234	291	327	348	323	337	354	3053	95,4%
Hijas de padres no conocidos	4	8	7	8	9	4	11	8	11	10	80	3%
Hijos de padres no conocidos	5	11	2	5	5	6	8	5	7	11	65	2%
Hija de la Iglesia	1										1	0%
Hijo de la Iglesia											0	0%
Totales	255	337	285	247	305	337	367	336	355	375	3199	100%
Porcentaje	8%	10,5%	9%	7,7%	9,5%	10,5%	11,5%	10,5%	11,1%	11,7%	100%	

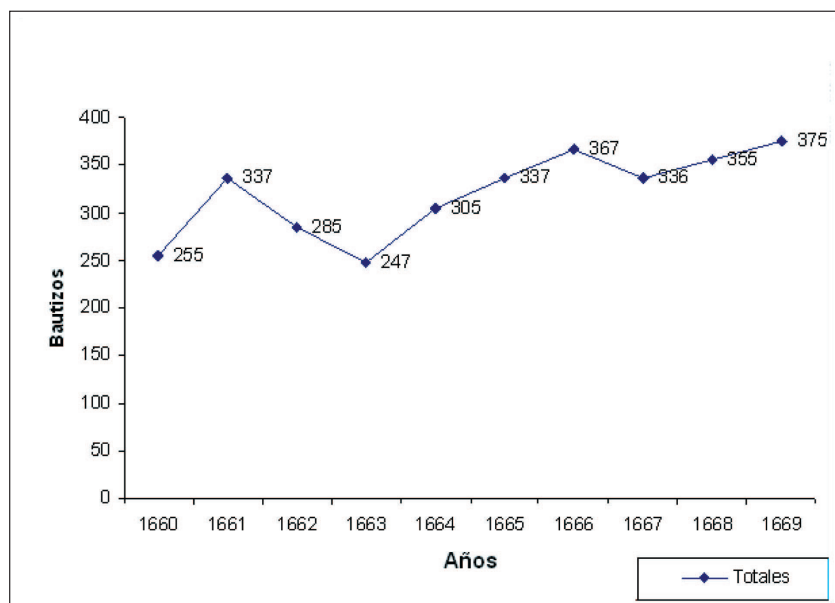
	Ene	Feb	Mar	Abr	May	Jun	Jul	Ago	Sep	Oct	Nov	Dic	Totales	Porcentaje
Padres conocidos	267	237	247	178	442	303	219	233	207	275	215	230	3053	95%
Hija de padres no conocidos	6	1	5	6	14	7	5	7	2	11	9	7	80	3%
Hijo de padres no conocidos	7	4	6	8	9	5	7	4	2	8	2	3	65	2%
Hija de la Iglesia									1				1	0%
Hijo de la Iglesia													0	0%
Totales	280	242	258	192	465	315	231	244	212	294	226	240	3199	100%
Porcentaje	8,8%	7,6%	8,1%	6%	14,5%	10%	7%	7,6%	6,6%	9,2%	7,1%	7,5%	100%	

Año	Femenino	Porcentaje	Masculino	Porcentaje	Totales	Porcentaje
1660	138	8,6%	117	7,4%	255	8%
1661	174	10,8%	163	10,3%	337	10,5%
1662	139	8,6%	146	9,2%	285	9%
1663	139	8,6%	108	6,8%	247	7,7%
1664	150	9,3%	155	9,8%	305	9,5%
1665	169	10,5%	168	10,6%	337	10,5%
1666	185	11,5%	182	11,5%	367	11,5%
1667	150	9,3%	186	11,7%	336	10,5%
1668	191	11,8%	164	10,3%	355	11,1%
1669	179	11%	196	12,4%	375	11,7%
Totales	1614	100%	1585	100%	3199	100%
Porcentaje	50,5%		49,5%		100%	

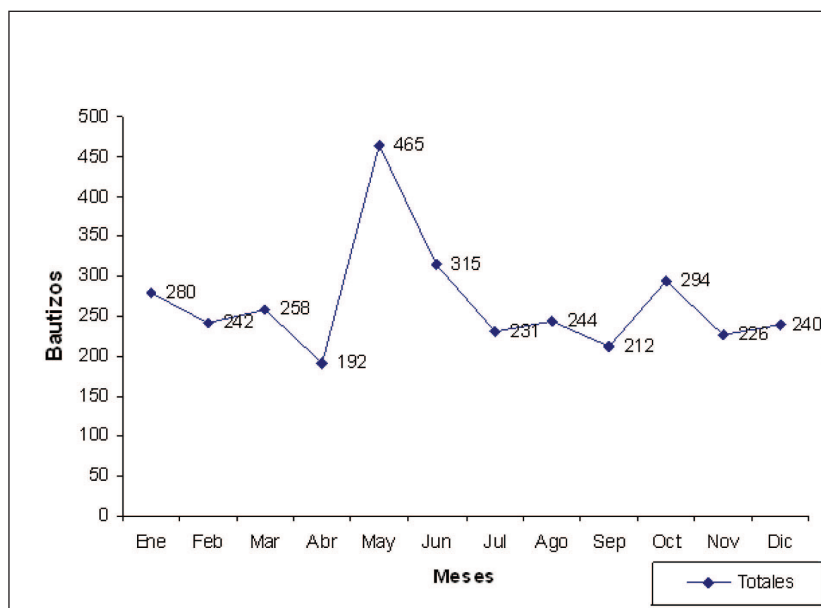


ANEXO 40  
 GRÁFICOS DE BAUTIZOS, MOVIMIENTO ESTACIONAL  
 Y FECUNDIDAD ILEGÍTIMA

BAUTIZOS

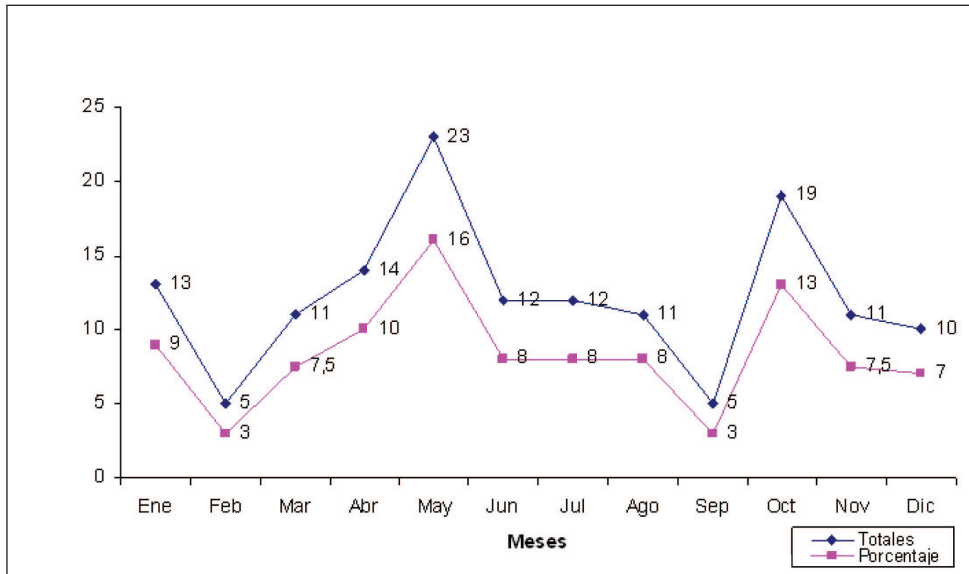


MOVIMIENTO ESTACIONAL DE BAUTIZOS

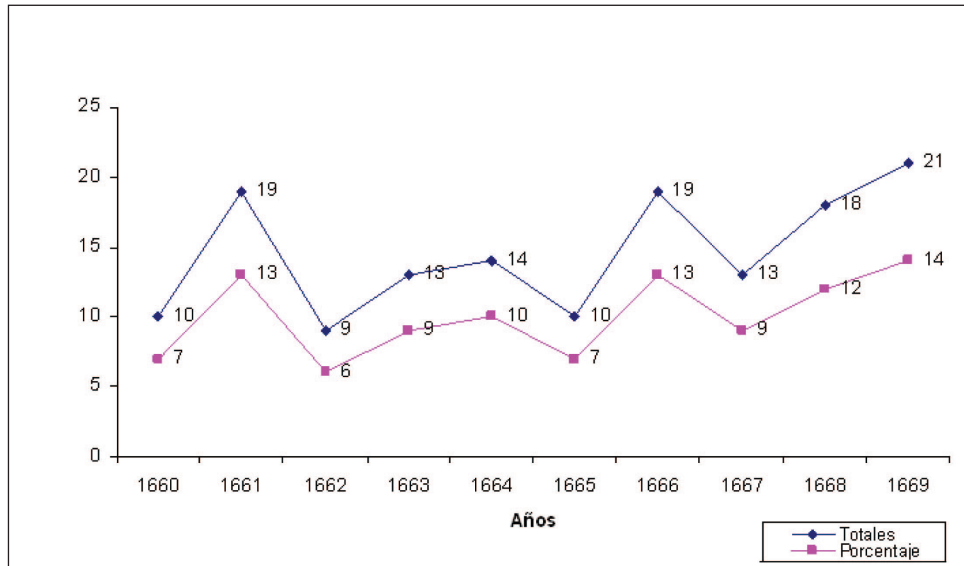


## FECUNDIDAD ILEGÍTIMA

MOVIMIENTO ESTACIONAL DE FECUNDIDAD ILEGÍTIMA (1660-1669)



## BAUTIZOS DE ILEGÍTIMOS



ANEXO 41  
BAUTIZOS (1670-1679)

<i>Localidades</i>	1670	1671	1672	1673	1674	1675	1676	1677	1679	<i>Totales</i>
De los Pastores					1		1			2
De los Ranchos			3	2	2	1				8
Estancia de Alonso Esteva Domínguez	8	9	16	7	12	10	5	10	14	91
Estancia de Andrés de Urbina									1	1
Estancia de Antonio de Piña	1					1	1	2	1	6
Estancia de Baltasar González	2									2
Estancia de don Diego de Ayala	9	10	9	8	15	10	13	10	18	102
Estancia de don Joseph de Bermeo	1							2		3
Estancia de don Juan Bermeo	4	7	8	8	7	13	7	7	5	66
Estancia de don Juan Magariño									1	1
Estancia de don Miguel de Bermeo									1	1
Estancia de doña María de Piña			1							1
Estancia de doña Violante [de la Banda]									1	1
Estancia de Francisco Gómez Maya	3	3	3	5	3	5	3	6	4	35
Estancia de Francisco Valdés									1	1
Estancia de Francisco Valpuesta del Río	7	1	5	1	2		1	1	2	20
Estancia de Gaspar Ruiz	2	2	4	6	5	2	1	4		26
Estancia de Jerónimo de Piña				4		1		2	1	8
Estancia de Joseph del Río									1	1
Estancia de Joseph Domínguez									1	1
Estancia de Joseph González									1	1
Estancia de Juan Gutiérrez	6	4		3	1					14
Estancia de Juan Pérez									2	2
Estancia de la Compañía	2	2	4	5	6	4	3	3	3	32
Estancia de los Alanís	2	6	4	2	1				4	19
Estancia de Manuel de la Banda	1	1	6	1		2			1	12
Estancia de Nicolás González									1	1
Estancia de Sámano									1	1
Estancia de Sebastián Gómez Maya	34									34
Estancia de Benito Gómez Maya	16	18	20	21	19	16	15	22	23	170
Estancia de Joseph Gómez Maya	2	1	9	5	5	2	1		15	40
Estancia de Juan de Legorreta	6	7	7	7	9	6	3	5	8	58
Estancia de Martín García	1	3	3	3	3	4	4	6	8	35
Estancia del Río	5	4	8	8	4	6	1	3		39

Continuación...

Hacienda de Alberto de la Banda	3	4	8							15
Hacienda de Ana de Castañeda	1									1
Hacienda de Antonia de Castañeda	6									6
Hacienda de Banda	2	5	2	9	11	5	7	12	5	58
hacienda de Buitrón				1						1
Hacienda de Cuevas		1								1
Hacienda de Diego de Alanís						1	2	1		4
Hacienda de Diego Gómez Maya		1	3	5	2		2			13
Hacienda de don Joseph de Mendoza			1	1					1	3
Hacienda de don Lorenzo de Salazar	2		1		2	1	2			8
Hacienda de don Matías de Cuevas	1		1							2
Hacienda de don Nicolás Arellano				1						1
Hacienda de doña Catalina de la Banda		1								1
Hacienda de Francisco Martínez								1		1
Hacienda de Joseph Garduño				21	10	14	19	11	11	86
Hacienda de Joseph Gutiérrez						3		4	4	11
Hacienda de Joseph Lascano	9	10	11	11	18	18	13	15	16	121
Hacienda de Juan de Espinoza						4	3	5		12
Hacienda de Juan García		1	5	2	2			2	1	13
Hacienda de Juan Gómez Maya	5	6	7	8	12	11		1		50
Hacienda de Juan González							3	7	9	19
Hacienda de Juan Montero						2	2			4
Hacienda de los Gutiérrez	1		7	1	3	3	2	2	1	20
Hacienda de los Mendoza		1	1				1		1	4
Hacienda de los Ruiz						1				1
Hacienda de Manuel García							1			1
Hacienda de María de Espinoza	1						1			2
Hacienda de María del Olmo				1					1	2
Hacienda de Matías Gutiérrez	1	1						1	2	5
Hacienda de Mabatí									1	1
Hacienda de Nicolás de Cuevas								1		1
Hacienda de Nicolás Gómez Maya							5	11		16
Hacienda de Nicolás González Nieto								3		3
Hacienda de Ocoatepeque	2	2	1	2	2	1		1	2	13
Hacienda de San Juan del Monte		36	29	31	42	31	30	40	40	279
Hacienda de San Onofre	3	5	3	2		2	6	2	2	25
Hacienda de Santa María	11	4	12	4	4	7	13	13	7	75
Hacienda de Tepetitlan	33	20	31	40	25	27	22	25	37	260
Hacienda de Valdés		1		2		1		2		6
Pueblo San Agustín	37	19	33	33	31	36	32	43	53	317
Pueblo San Andrés	2	2	4	7	5	8	8	7	2	45
Pueblo San Antonio Mestepeque	3									3
Pueblo San Bartolomé	2	9	8	7	10	10	13	6	13	78
Pueblo San Felipe	32	34	29	37	47	34	32	34	41	320

Continuación...

Pueblo San Francisco Ixtlahuaca	25	33	24	23	23	26	25	34	36	249
Pueblo San Ildefonso								2	1	3
Pueblo San Jerónimo	6	12	8	6	15	15	14	14	13	103
Pueblo San Juan de las Manzanas	39	32	36	33	40	39	50	34	28	331
Pueblo San Lorenzo Toxico	15	19	18	9	20	20	17	19	12	149
Pueblo San Lucas	35	30	24	26	16	31	17	26	32	237
Pueblo San Miguel		2		4	10	6	9	9	4	44
Pueblo San Pablo	1	1						2		4
Pueblo San Pedro	6	13	15	18	10	12	15	12	25	126
Pueblo Santa Ana	8	9	13	14	11	7	9	17	9	97
Pueblo Santa María Atotonilco			1			1	1	5	2	10
Pueblo Santiago			1		1		1			3
Pueblo Santo Domingo	9	19	28	16	27	20	27	24	24	194
Totales	413	411	475	471	494	480	463	531	555	4293
<b>Porcentaje</b>	<b>9,6%</b>	<b>9,6%</b>	<b>11%</b>	<b>11%</b>	<b>11,5%</b>	<b>11,2%</b>	<b>10,8%</b>	<b>12,4%</b>	<b>12,9%</b>	<b>100%</b>

Nota: se omite 1678, ya que sólo existen los registros de los meses de enero a junio, faltando los seis meses posteriores.

ANEXO 42  
BAUTIZOS POR SU LEGITIMIDAD Y SEXO (1670-1679)

<i>Localidades</i>	<i>Hijos de padres conocidos</i>	<i>Hija de padres no Conocidos</i>	<i>Hijo de padres no Conocidos</i>	<i>Hija de la Iglesia</i>	<i>Hijo de la Iglesia</i>	<i>Huérfana</i>	<i>Huérfano</i>	<i>Totales</i>
De los Pastores	2							2
De los Ranchos	8							8
Estancia de Alonso Esteva Domínguez	89		2					91
Estancia de Andrés de Urbina	1							1
Estancia de Antonio de Piña	6							6
Estancia de Baltasar González	2							2
Estancia de don Diego de Ayala	87	9	5				1	102
Estancia de don Joseph de Bermeo	3							3
Estancia de don Juan Bermeo	61	4	1					66
Estancia de don Juan Magariño		1						1
Estancia de don Miguel de Bermeo					1			1
Estancia de doña María de Piña			1					1
Estancia de doña Violante [de la Banda]		1						1
Estancia de Francisco Gómez Maya	35							35
Estancia de Francisco Valdés	1							1
Estancia de Francisco Valpuesta del Río	19	1						20
Estancia de Gaspar Ruiz	25	1						26
Estancia de Jerónimo de Piña	8							8
Estancia de Joseph del Río	1							1
Estancia de Joseph Domínguez	1							1
Estancia de Joseph González			1					1
Estancia de Juan Gutiérrez	8	2	4					14
Estancia de Juan Pérez	2							2
Estancia de la Compañía	30		2					32
Estancia de los Alanís	18		1					19
Estancia de Manuel de la Banda	10	1		1				12
Estancia de Nicolás González	1							1
Estancia de Sámano	1							1

Continuación...

Estancia de Sebastián Gómez Maya	34							34
Estancia de Benito Gómez Maya	160	6	4					170
Estancia de Joseph Gómez Maya	35	2	3					40
Estancia de Juan de Legorreta	51	2	5					58
Estancia de Martín García	27	7	1					35
Estancia del Río	33	2	3			1		39
Hacienda de Alberto de la Banda	13	2						15
Hacienda de Ana de Castañeda		1						1
Hacienda de Antonia de Castañeda	5		1					6
Hacienda de Banda	48	4	4			2		58
hacienda de Buitrón		1						1
Hacienda de Cuevas	1							1
Hacienda de Diego de Alanís	3	1						4
Hacienda de Diego Gómez Maya	12		1					13
Hacienda de don Joseph de Mendoza	2		1					3
Hacienda de don Lorenzo de Salazar	6		2					8
Hacienda de don Matías de Cuevas	1	1						2
Hacienda de don Nicolás Arellano	1							1
Hacienda de doña Catalina de la Banda	1							1
Hacienda de Francisco Martínez	1							1
Hacienda de Joseph Garduño	75	4	6				1	86
Hacienda de Joseph Gutiérrez	8					2	1	11
Hacienda de Joseph Lascano	97	12	9	1			2	121
Hacienda de Juan de Espinoza	11		1					12
Hacienda de Juan García	10		2			1		13
Hacienda de Juan Gómez Maya	48	2						50
Hacienda de Juan González	18	1						19
Hacienda de Juan Montero	2	2						4
Hacienda de los Gutiérrez	14	2	2			1	1	20
Hacienda de los Mendoza	3		1					4
Hacienda de los Ruiz	1							1
Hacienda de Manuel García	1							1
Hacienda de María de Espinoza	2							2
Hacienda de María del Olmo	1						1	2
Hacienda de Matías Gutiérrez	4						1	5
Hacienda de Mavatí	1							1
Hacienda de Nicolás de Cuevas	1							1

Continuación...

Hacienda de Nicolás Gómez Maya	16								16
Hacienda de Nicolás González Nieto	2					1			3
Hacienda de Ocoatepeque	12		1						13
Hacienda de San Juan del Monte	277	1	1						279
Hacienda de Valdés	4	1				1			6
Hacienda San Onofre	24	1							25
Hacienda Santa María	67	1	4		1	1	1		75
Hacienda-obraje Tepetitlan	249	5	5					1	260
Pueblo de San Jerónimo	102	1							103
Pueblo de Santa Ana	93	3				1			97
Pueblo Mestepeque	3								3
Pueblo San Agustín	312	3						2	317
Pueblo San Andrés	45								45
Pueblo San Bartolomé	78								78
Pueblo San Felipe	316	2	2						320
Pueblo San Francisco Ixtlahuaca	217	17	11			2	2		249
Pueblo San Ildefonso	3								3
Pueblo San Juan	315	8	7		1				331
Pueblo San Lorenzo Toxico	149								149
Pueblo San Lucas	231	3	1		1		1		237
Pueblo San Miguel	44								44
Pueblo San Pablo	4								4
Pueblo San Pedro	121	1	3					1	126
Pueblo Santa María Atotonilco	10								10
Pueblo Santiago	3								3
Pueblo Santo Domingo	192		1					1	194
Totales	4039	119	99	2	4	13	17		4293
<b>Porcentaje</b>	<b>94,1%</b>	<b>2,8%</b>	<b>2,3%</b>	<b>0%</b>	<b>0,1%</b>	<b>0,3%</b>	<b>0,4%</b>		<b>100%</b>

	1670	1671	1672	1673	1674	1675	1676	1677	1679	Totales	Porcentaje
Padres conocidos	394	389	440	446	461	454	431	501	523	4039	94,1
Hija de padres no conocidos	6	16	20	17	19	8	20	1	12	119	2,8
Hijo de padres no conocidos	13	6	15	8	14	14	12	7	10	99	2,3
Hija de la Iglesia									2	2	0
Hijo de la Iglesia									4	4	0,1
Huérfana						3		9	1	13	0,3
Huérfano						1		13	3	17	0,4
Totales	413	411	475	471	494	480	463	531	555	4293	100
<b>Porcentaje</b>	<b>9,6%</b>	<b>9,6%</b>	<b>11%</b>	<b>11%</b>	<b>11,5%</b>	<b>11,2%</b>	<b>10,8%</b>	<b>12,4%</b>	<b>12,9%</b>	<b>100%</b>	



POR SEXO

<i>Año</i>	<i>Femenino</i>	<i>Porcentaje</i>	<i>Masculino</i>	<i>Porcentaje</i>	<i>Totales</i>	<i>Porcentaje</i>
1670	205	9,7%	208	9,6%	413	9,6%
1671	200	9,4%	211	9,7%	411	9,6%
1672	242	11,4%	233	10,7%	475	11%
1673	220	10,4%	251	11,6%	471	11%
1674	235	11,1%	259	11,9%	494	11,5%
1675	242	11,4%	238	11%	480	11,2%
1676	242	11,4%	221	10,2%	463	10,8%
1677	264	12,5%	267	12,3%	531	12,4%
1679	270	12,7%	285	13,1%	555	12,9%
Totales	2120	100%	2173	100,1%	4293	100%
<b>Porcentaje</b>	<b>49,4%</b>		<b>50,6%</b>		<b>100%</b>	

ANEXO 43  
MOVIMIENTO ESTACIONAL DE BAUTIZOS

MOVIMIENTO ESTACIONAL DE BAUTIZOS

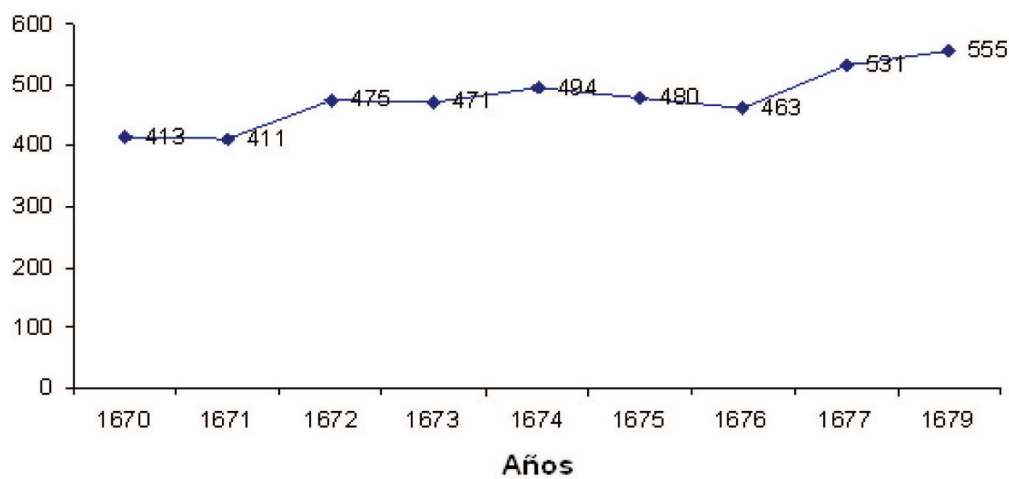
<i>Año</i>	<i>Ene</i>	<i>Feb</i>	<i>Mar</i>	<i>Abr</i>	<i>May</i>	<i>Jun</i>	<i>Jul</i>	<i>Ago</i>	<i>Sep</i>	<i>Oct</i>	<i>Nov</i>	<i>Dic</i>	<i>Totales</i>	<i>Porcentaje</i>
1670	26	40	24	17	69	38	46	35	23	39	33	23	413	9,6%
1671	21	34	28	43	63	29	22	46	41	26	31	27	411	9,6%
1672	44	40	37	12	85	42	57	38	25	37	21	37	475	11,1%
1673	32	26	31	48	81	59	35	33	23	34	26	43	471	11%
1674	46	32	17	56	66	64	25	43	39	55	34	17	494	11,5%
1675	56	55	35	14	39	58	51	39	29	34	33	37	480	11,2%
1676	19	38	35	25	75	38	36	35	27	63	41	31	463	10,8%
1677	17	53	28	43	110	38	50	41	38	44	34	35	531	12,4%
1679	35	19	72	44	87	28	93	44	14	50	54	15	555	12,9%
Totales	296	337	307	302	675	394	415	354	259	382	307	265	4293	100%
Porcentaje	6,9%	7,8%	7,2%	7%	15,7%	9,2%	9,7%	8,2%	6%	8,9%	7,2%	6,2%	100%	

POR SU LEGITIMIDAD

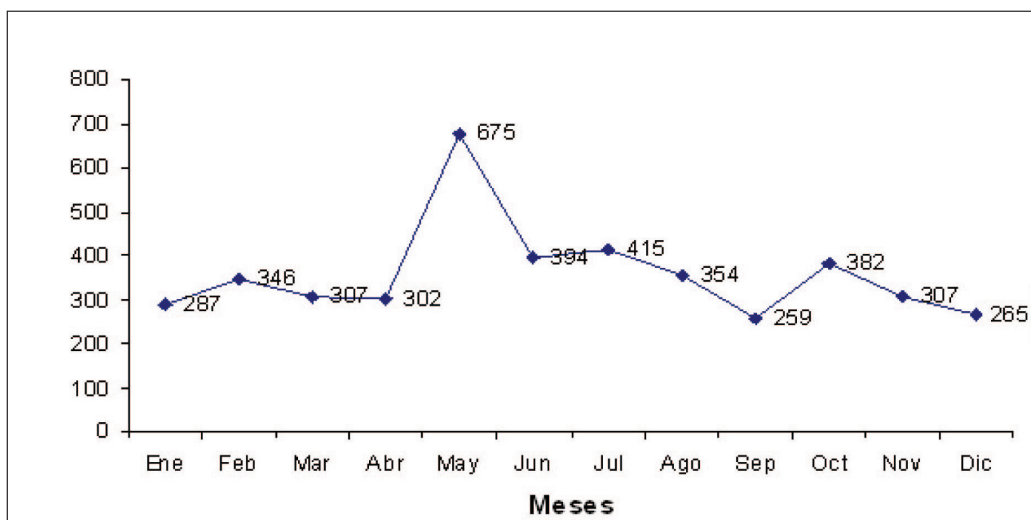
	<i>Ene</i>	<i>Feb</i>	<i>Mar</i>	<i>Abr</i>	<i>May</i>	<i>Jun</i>	<i>Jul</i>	<i>Ago</i>	<i>Sep</i>	<i>Oct</i>	<i>Nov</i>	<i>Dic</i>	<i>Totales</i>	<i>Porcentaje</i>
Padres conocidos	271	315	292	281	643	370	397	333	238	355	292	252	4039	94,1%
Hija de padres no conocidos	14	9	5	8	15	12	7	13	11	16	5	4	119	2,8%
Hijo de padres no conocidos	8	8	3	7	14	10	11	8	8	7	9	6	99	2,3%
Hija de la Iglesia	1			1									2	0%
Hijo de la Iglesia	1		1	2									4	0,1%
Huérfana			2	1	3				2	3	1	1	13	0,3%
Huérfano	1	5	4	2		2				1		2	17	0,4%
Totales	296	337	307	302	675	394	415	354	259	382	307	265	4293	100%
Porcentaje	6,9%	7,8%	7,2%	7%	15,7%	9,2%	9,7%	8,2%	6%	8,9%	7,2%	6,2%	100%	

ANEXO 44  
GRÁFICOS DE BAUTIZOS LEGÍTIMOS E ILEGÍTIMOS

BAUTIZOS CELEBRADOS (1670-1679)

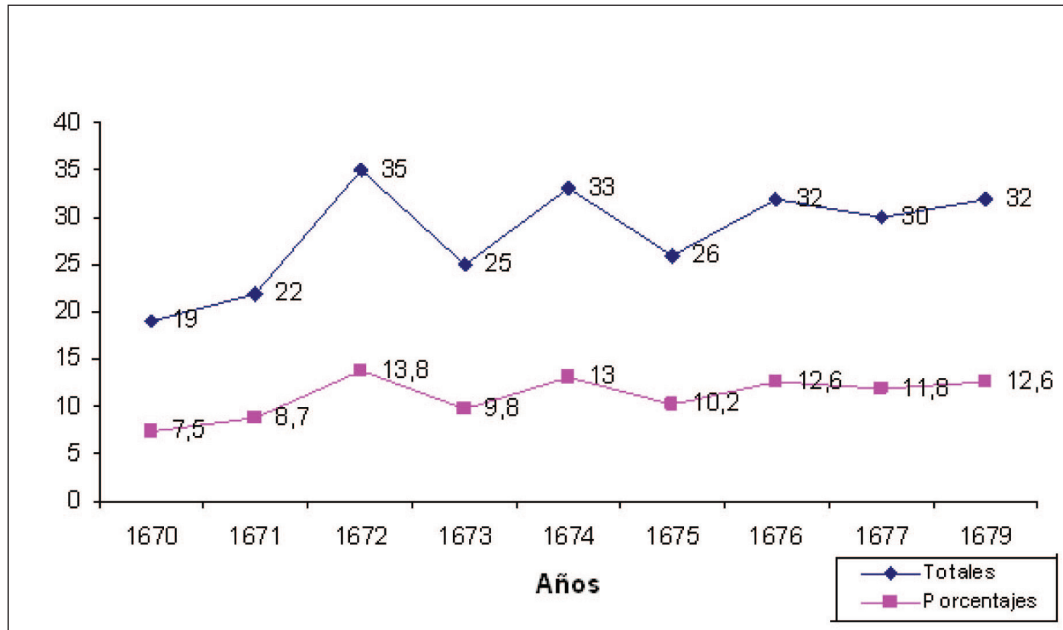


MOVIMIENTO ESTACIONAL DE BAUTIZOS (1670-1679)

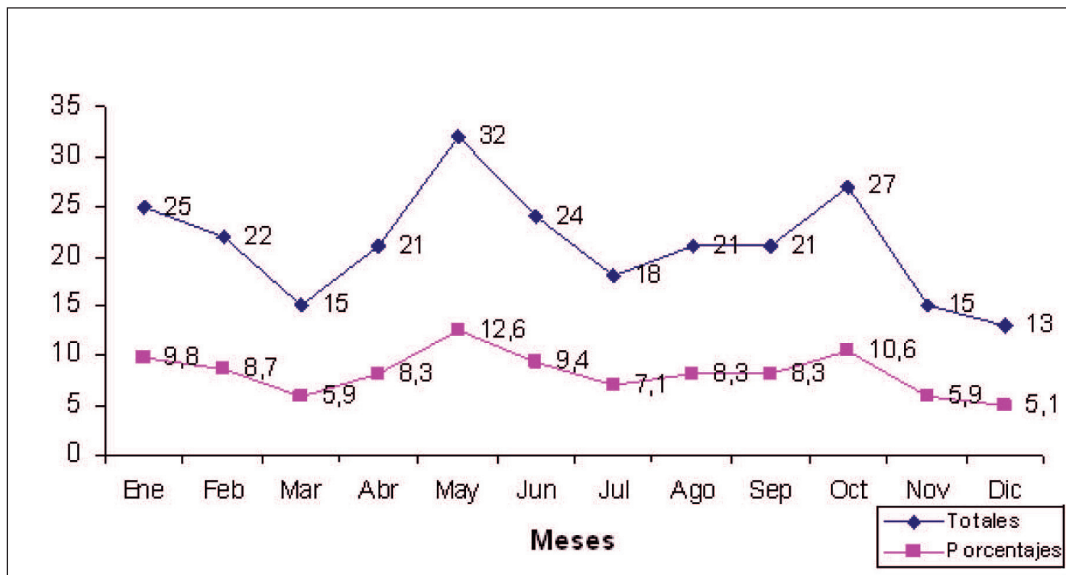


## FECUNDIDAD ILEGÍTIMA

### BAUTIZOS FUERA DEL DE MATRIMONIO (1670-1679)

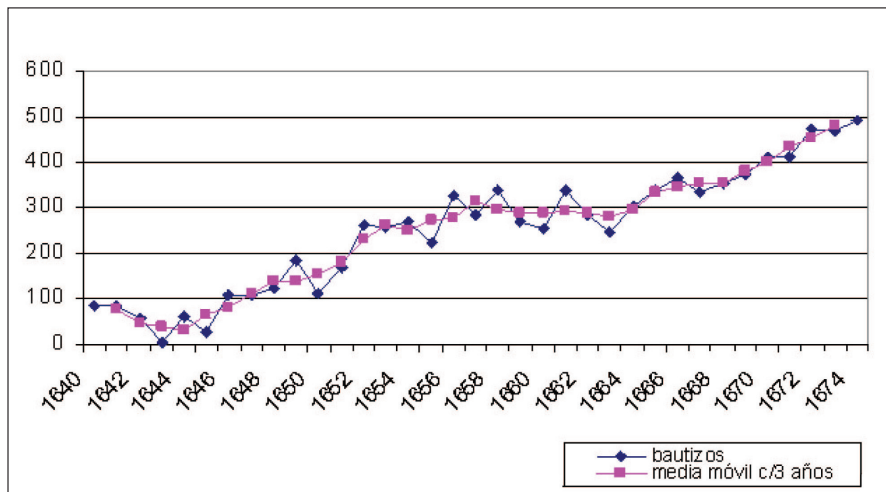


### MOVIMIENTO ESTACIONAL DE FECUNDIDAD ILEGÍTIMA (1670-1679)

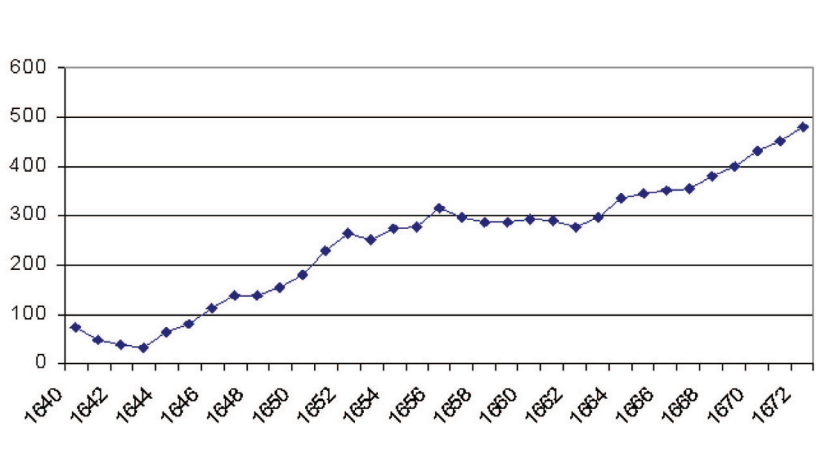


ANEXO 45  
 MEDIA MÓVIL DE BAUTIZOS E ÍNDICE MENSUAL  
 DEL MOVIMIENTO ESTACIONAL

BAUTIZOS PARROQUÍA IXTLAHUACA (1640-1674)

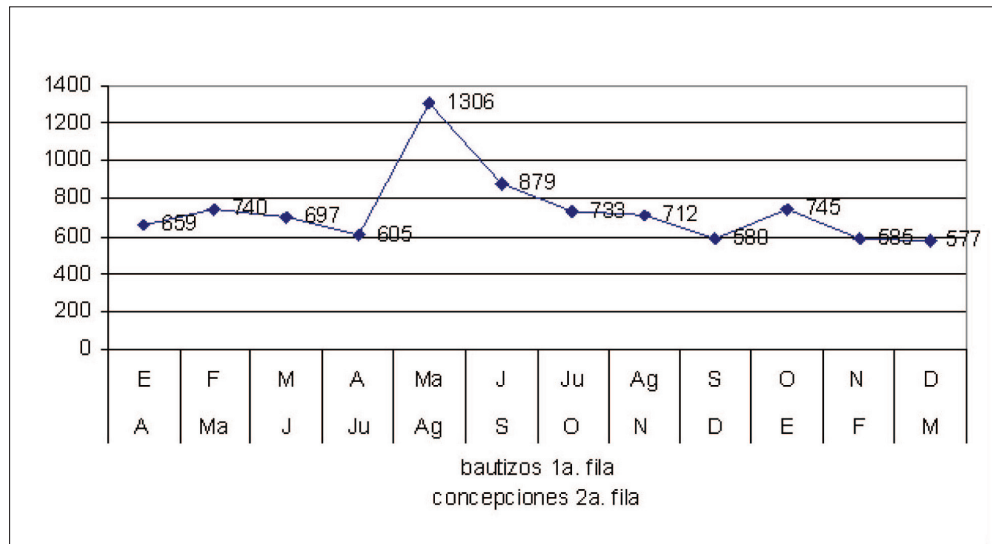


MEDIA MÓVIL DE BAUTIZOS CADA TRES AÑOS (PARROQUIA DE IXTLAHUACA)

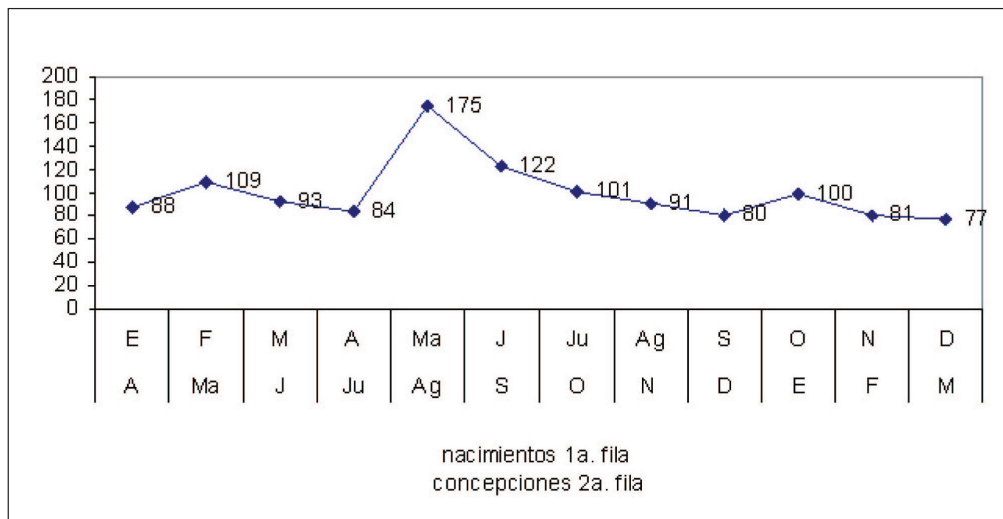


La curva de bautizos es algo cercano a la del crecimiento de la población. Lo indicado para este trabajo es dividir la curva en dos periodos de 35 años cada uno, con lo cual permite hacer cortes entre periodos de crecimiento y de estancamiento poblacional, éste marcadamente notorio entre 1658 y 1663, para continuar con la tendencia al alza iniciada a partir de 1644.

### MOVIMIENTO ESTACIONAL DE BAUTIZOS (1640-1674)



### ÍNDICE MENSUAL MOVIMIENTO ESTACIONAL DE BAUTIZOS (1640-1674)



En las sociedades campesinas no era tan importante el mes o fecha de nacimiento, sino la de concepción, la cual estaba influida por factores climatológicos, religiosos o por el ciclo agrícola. De tal forma, que si se toman en cuenta se puede hablar de mayor o menor secularización de la sociedad. Marzo es el de menor índice al abstenerse sexualmente las parejas por los festejos religiosos de Cuaresma, seguido de diciembre por el Adviento. Por cuestiones agrícolas agosto es el ideal para la concepción, justo cuando se tiene el corte ritual de la primera cosecha, coincidiendo con la fiesta de la Virgen de la Asunción y fin de la temporada de lluvias.

ANEXO 46  
BAUTIZOS (1680-1689)

<i>Localidad</i>	1680	1681	1682	1683	1684	1685	1686	1687	1688	1689	Totales
De la viuda de Gutiérrez			1								1
De los Pastores		1		1							2
De los Ranchos			1	3		1				1	6
Rancho de doña Isabel de la Paz					1					1	2
Rancho de Juan de Piña						1	2	2			5
Rancho de La Ciénega				1	2	2		2	1	3	11
Rancho de Luis Quijada		1	1	1	2	5	2	3	1	1	17
Rancho de Ostotempa						2			1		3
Rancho de Pedro Bernal					1						1
Densapí								1			1
Estancia de Alonso Esteva Domínguez	11	8	9	8	9	10	4	9	5	4	77
Estancia de Alonso Gómez Maya		1									1
Estancia de Álvaro Gómez Maya	1								1		2
Estancia de Antonia de Villanueva		1									1
Estancia de Antonio de Piña			1			1					2
Estancia de Bermeo (Estancia de la Compañía)	12	14	12	21	8	19	18	20	17	19	160
Estancia de don Bartolomé Vallejo	5	6		12	7	1		2	8	1	42
Estancia de don Bernabé de Sámano				1							1
Estancia de don Diego de Ayala	11	22	11	16	15	7	7	19	16	12	136
Estancia de don Francisco Cabeza de Vaca	1	1			1			1			4
Estancia de don Joseph Bermeo		3									3
Estancia de don Juan Magariño	4	2	3	8	2	3	1	5	3	2	33
Estancia de don Miguel de Bermeo		1		2		1				2	6
Estancia de Francisco Gómez Maya	3	5	3	4	2	5	5	4	6	2	39
Estancia de Francisco Valdés		1		1			1	1			4
Estancia de Francisco Valpuesta del Río		2	1	2	2	1		1	1	1	11
Estancia de Gaspar Ruiz	2										2
Estancia de Jerónimo de Piña	2	2	3	2	3	3	1				16
Estancia de Joseph Domínguez	1										1
Estancia de Joseph González		1			1						2
Estancia de Juan Gutiérrez	2	4	2	3	3	3	1	2	1	1	22
Estancia de Juan Pérez	10	32	4								46

Continuación...

Estancia de La Labor			2	1		1		3	1		8
Estancia de los González		3	1			1	3	5	6	6	25
Estancia de Maboro			2	2	1	3		1			9
Estancia de Manuel de la Banda	1	1									2
Estancia de Matías de Barrios		1									1
Estancia de Nicolás González		1	1	2		1					5
Estancia de Salvador de Legorreta	2	2	1	2	2						9
Estancia de San Diego del Monte		1	8	6	8	6	12	8	22	19	90
Estancia del Monte de Juan Pérez		11									11
Estancia de Benito Gómez Maya	10	14	13	8	7	20		2			74
Estancia de Joseph Gómez Maya	18	10	1		10	3	10	4			56
Estancia de Juan de Legorreta	3	7	5	7	5	6	6	4	5	8	56
Estancia de Martín García	7	10	5	2	3	7	2	3	5	4	48
Estancia del Río	1				2	1					4
Hacienda de Andrés de Piña					4		1		1	6	12
Hacienda de Banda			1				5				6
Hacienda de Cañiza					1			1			2
Hacienda de Diego de Alanís		1		7		4	2	3	1	2	20
Hacienda de don Alonso de Mendoza					1		1				2
Hacienda de don Antonio de Sámano				1				3	1	4	9
Hacienda de don Bernabé					1			2			3
Hacienda de don Joseph de Mendoza					2	1					3
Hacienda de don Matías de Cuevas	1		2								3
Hacienda de Francisco Ayala							1				1
Hacienda de Joseph Garduño	32	18	21	11	18	13	17	15	16	15	176
Hacienda de Joseph Gutiérrez		1		1							2
Hacienda de Joseph Lascano	24	22	10	12	12	11	11	19	29	21	171
Hacienda de Juan García	1	1	1			1		2			6
Hacienda de Juan Gómez Maya	11	5	14	13	15	1					59
Hacienda de Juan González	5	4	7	8	11	4	1	5	1		46
Hacienda de los Gutiérrez	2	1	2	2		1	3	4	5	5	25
Hacienda de Matías Gutiérrez		1	1	1							3
Hacienda de Mavati		5	6	2	4	13	6	10	12	14	72
Hacienda de Miguel Gómez Maya	2			2	4	3			2		13
Hacienda de Nicolás García					1	1					2
Hacienda de Ocoatepeque (Hacienda de los Cuevas)	2		3	5	1	2		1	4	3	21
Hacienda de Salvador Gómez Maya						2	1	2			5
Hacienda de San Juan del Monte	25	13	15	30	37	42	22	31	39	39	293
Hacienda de San Nicolás del Monte				6		12	20	26	25	17	106
Hacienda de San Onofre	2	3	4	4	6	6	4	4	5	2	40
Hacienda de Santa María	15	7	11	9	20	18	17	8	16	10	131
Hacienda de Tepetitlan	35	38	39	33	33	35	31	32	30	32	338
Hacienda de Valdés		1		1	1		4	2		3	12



Continuación...

Pueblo Jalpapatotepeque			2	1			4	3	1	11	22
Pueblo San Agustín	39	66	34	36	38	31	33	20	32	28	357
Pueblo San Andrés	6	8	4	4	10	8	4	7	6	4	61
Pueblo San Antonio Mestepeque	2	3	4	17	6	17	7	16	9	15	96
Pueblo San Bartolomé	9	12	9	11	13	7	9	2	11	3	86
Pueblo San Felipe	50	53	54	49	56	55	35	23	39	34	448
Pueblo San Francisco Ixtlahuaca	25	24	19	26	29	18	27	15	26	16	225
Pueblo San Ildefonso	5	11	3	4	8	5	6	13	7	4	66
Pueblo San Isidro								1			1
Pueblo San Jerónimo	14	13	11	11	17	17	17	15	19	12	146
Pueblo San Juan de las Manzanas	28	30	30	28	24	23	21	33	22	39	278
Pueblo San Lorenzo Toxico	23	20	14	18	13	22	19	14	13	14	170
Pueblo San Lucas	35	42	47	30	20	31	28	31	32	27	323
Pueblo San Miguel	8	10	4	10	3	11	7	11	5	5	74
Pueblo San Pablo	2	2	3	5	11	3	5	1	4	6	42
Pueblo San Pedro	16	19	11	20	25	18	13	19	11	20	172
Pueblo Santa Ana	15	9	12	9	12	17	17	14	13	10	128
Pueblo Santa María Atotonilco (de los Baños)	3	1	4	4	9	3	7	5	10	6	52
Pueblo Santa María Magdalena	3				1			2			6
Pueblo Santiago	2	3	3	3	3			3	2	7	26
Pueblo Santo Domingo	32	30	20	30	24	23	27	19	16	16	237
Totales	581	646	516	580	591	593	508	539	565	537	5656
Porcentajes	10,3%	11,4%	9,1%	10,3%	10,4%	10,5%	9%	9,5%	10%	9,5%	100%

ANEXO 47  
BAUTIZOS POR SU LEGITIMIDAD (1680-1689)

<i>Localidad</i>	<i>Hijos/P conocidos</i>	<i>Hija/P no conocidos</i>	<i>Hijo/P No conocidos</i>	<i>Hija de la Iglesia</i>	<i>Hijo de la Iglesia</i>	<i>Huérfana</i>	<i>Huérfano</i>	<i>Total</i>
De la viuda de Gutiérrez			1					1
De los Pastores	1		1					2
De los Ranchos	6							6
Rancho de doña Isabel de la Paz	2							2
Rancho de Juan de Piña	5							5
Rancho de La Ciénega	11							11
Rancho de Luis Quijada	17							17
Rancho de Ostotempa	2		1					3
Rancho de Pedro Bernal	1							1
Densapí	1							1
Estancia de Alonso Esteva Domínguez	74	2	1					77
Estancia de Alonso Gómez Maya	1							1
Estancia de Álvaro Gómez Maya	2							2
Estancia de Antonia de Villanueva	1							1
Estancia de Antonio de Piña	2							2
Estancia de Bermeo (Estancia de la Compañía)	147	7	4	1		1		160
Estancia de don Bartolomé Vallejo	40	1	1					42
Estancia de don Bernabé de Sámano	1							1
Estancia de don Diego de Ayala	116	5	8	1	3	1	2	136
Estancia de don Francisco Cabeza de Vaca	4							4
Estancia de don Joseph Bermeo	3							3
Estancia de don Juan Magariño	31	1	1					33
Estancia de don Miguel de Bermeo	6							6
Estancia de Francisco Gómez Maya	36	1	1			1		39
Estancia de Francisco Valdés	4							4
Estancia de Francisco Valpuesta del Río	10	1						11

Continuación...

Estancia de Gaspar Ruiz	2							2
Estancia de Jerónimo de Piña	16							16
Estancia de Joseph Domínguez	1							1
Estancia de Joseph González	2							2
Estancia de Juan Gutiérrez	21	1						22
Estancia de Juan Pérez	45			1				46
Estancia de La Labor	8							8
Estancia de los González	22	1	2					25
Estancia de Maboro	9							9
Estancia de Manuel de la Banda	2							2
Estancia de Matías de Barrios		1						1
Estancia de Nicolás González	3		1			1		5
Estancia de Salvador de Legorreta	8		1					9
Estancia de San Diego del Monte	87		1	1	1			90
Estancia del Monte de Juan Pérez	11							11
Estancia de Benito Gómez Maya	72		1	1				74
Estancia de Joseph Gómez Maya	56							56
Estancia de Juan de Legorreta	55						1	56
Estancia de Martín García	40	2	2	1	1	2		48
Estancia del Río	4							4
Hacienda de Andrés de Piña	11						1	12
Hacienda de Banda	6							6
Hacienda de Cañiza	2							2
Hacienda de Diego de Alanís	20							20
Hacienda de don Alonso de Mendoza	2							2
Hacienda de don Antonio de Sámano	9							9
Hacienda de don Bernabé	3							3
Hacienda de don Joseph de Mendoza	2		1					3
Hacienda de don Matías de Cuevas	1		1		1			3
Hacienda de Francisco Ayala	1							1
Hacienda de Jalpapatotepeque	22							22
Hacienda de Joseph Garduño	169	1	6					176
Hacienda de Joseph Gutiérrez	1	1						2
Hacienda de Joseph Lascano	149	5	10	3	1	1	2	171
Hacienda de Juan García	6							6
Hacienda de Juan Gómez Maya	57		2					59
Hacienda de Juan González	44	1					1	46

Continuación...

Hacienda de los Gutiérrez	21	1	1	1			1	25
Hacienda de Matías Gutiérrez	3							3
Hacienda de Mavatí	68		4					72
Hacienda de Miguel Gómez Maya	12		1					13
Hacienda de Nicolás García	2							2
Hacienda de Ocotepeque (Hacienda de los Cuevas)	21							21
Hacienda de Salvador Gómez Maya	5							5
Hacienda de San Juan del Monte	287	2	3	1				293
Hacienda de San Nicolás del Monte	103	2		1				106
Hacienda de San Onofre	38	1		1				40
Hacienda de Santa María	127	2	1			1		131
Hacienda de Tepetitlan	326	3	6	1		2		338
Hacienda de Valdés	12							12
Pueblo San Agustín	346	3	6	1			1	357
Pueblo San Andrés	61							61
Pueblo San Antonio Mestepeque	95		1					96
Pueblo San Bartolomé	85		1					86
Pueblo San Felipe	435	6	4	1	2			448
Pueblo San Francisco Ixtlahuaca	177	16	24	1		4	3	225
Pueblo San Ildefonso	66							66
Pueblo San Isidro	1							1
Pueblo San Jerónimo	145	1						146
Pueblo San Juan de las Manzanas	268	5	4		1			278
Pueblo San Lorenzo Toxico	169	1						170
Pueblo San Lucas	318	1	2	2				323
Pueblo San Miguel	72	2						74
Pueblo San Pablo	41		1					42
Pueblo San Pedro	171					1		172
Pueblo Santa Ana	125	1				2		128
Pueblo Santa María Atotonilco (de los Baños)	52							52
Pueblo Santa María Magdalena	6							6
Pueblo Santiago	26							26
Pueblo Santo Domingo	235		2					237
Totales	5412	78	108	19	10	17	12	5656
<b>Porcentajes</b>	<b>95,7%</b>	<b>1,4%</b>	<b>1,9%</b>	<b>0,3%</b>	<b>0,2%</b>	<b>0,3%</b>	<b>0,2%</b>	<b>100%</b>

ANEXO 48  
MOVIMIENTO ESTACIONAL DE BAUTIZOS,  
POR LEGITIMIDAD Y SEXO

<i>Año</i>	<i>Ene</i>	<i>Feb</i>	<i>Mar</i>	<i>Abr</i>	<i>May</i>	<i>Jun</i>	<i>Jul</i>	<i>Ago</i>	<i>Sep</i>	<i>Oct</i>	<i>Nov</i>	<i>Dic</i>	<i>Totales</i>	<i>Porcentaje</i>
1680	51	34	79	12	85	53	42	36	36	49	50	54	581	10,3%
1681	39	62	62	51	126	66	30	44	21	44	56	45	646	11,4%
1682	27	57	16	55	76	53	33	24	60	29	52	34	516	9,1%
1683	49	50	27	73	102	69	30	41	43	39	21	36	580	10,3%
1684	62	77	23	28	111	93	33	33	47	35	29	20	591	10,4%
1685	67	52	49	42	86	32	97	37	28	48	40	15	593	10,5%
1686	43	4	92	27	88	59	49	47	26	57	16	0	508	9%
1687	84	34	12	18	100	88	49	54	13	10	13	64	539	9,5%
1688	59	107	32	22	105	40	37	56	0	43	26	38	565	10%
1689	42	59	57	32	100	30	51	38	34	30	37	27	537	9,5%
<b>Totales</b>	<b>523</b>	<b>536</b>	<b>449</b>	<b>360</b>	<b>979</b>	<b>583</b>	<b>451</b>	<b>410</b>	<b>308</b>	<b>384</b>	<b>340</b>	<b>333</b>	<b>5656</b>	<b>100%</b>
<b>Porcentaje</b>	<b>9,2%</b>	<b>9,5%</b>	<b>7,9%</b>	<b>6,4%</b>	<b>17,3%</b>	<b>10%</b>	<b>8%</b>	<b>7,2%</b>	<b>5,4%</b>	<b>6,8%</b>	<b>6%</b>	<b>6%</b>	<b>100%</b>	

MOVIMIENTO ESTACIONAL POR SU LEGITIMIDAD

	<i>Ene</i>	<i>Feb</i>	<i>Mar</i>	<i>Abr</i>	<i>May</i>	<i>Jun</i>	<i>Jul</i>	<i>Ago</i>	<i>Sep</i>	<i>Oct</i>	<i>Nov</i>	<i>Dic</i>	<i>Totales</i>	<i>Porcentaje</i>
Padres conocidos	503	521	426	339	938	559	433	395	288	362	328	320	5412	95,7
Hija de padres no conocidos	8	5	12	9	12	6	8	4	5	5	2	2	78	1,4
Hijo de padres no conocidos	5	10	9	5	17	12	9	6	11	13	4	7	108	1,9
Hija de la Iglesia	2			2	6	3	1		1		3	1	19	0,3
Hijo de la Iglesia				1	5	2					1	1	10	0,2
Huérfana	4		1	1	1	1		2	3	2	1	1	17	0,3
Huérfano	1		1	3				3		2	1	1	12	0,2
<b>Totales</b>	<b>523</b>	<b>536</b>	<b>449</b>	<b>360</b>	<b>979</b>	<b>583</b>	<b>451</b>	<b>410</b>	<b>308</b>	<b>384</b>	<b>340</b>	<b>333</b>	<b>5656</b>	<b>100</b>
<b>Porcentaje</b>	<b>9,2%</b>	<b>9,5%</b>	<b>7,9</b>	<b>6,4%</b>	<b>17,3%</b>	<b>10%</b>	<b>8%</b>	<b>7,2%</b>	<b>5,4%</b>	<b>6,8%</b>	<b>6%</b>	<b>6%</b>	<b>100%</b>	

POR SU LEGITIMIDAD

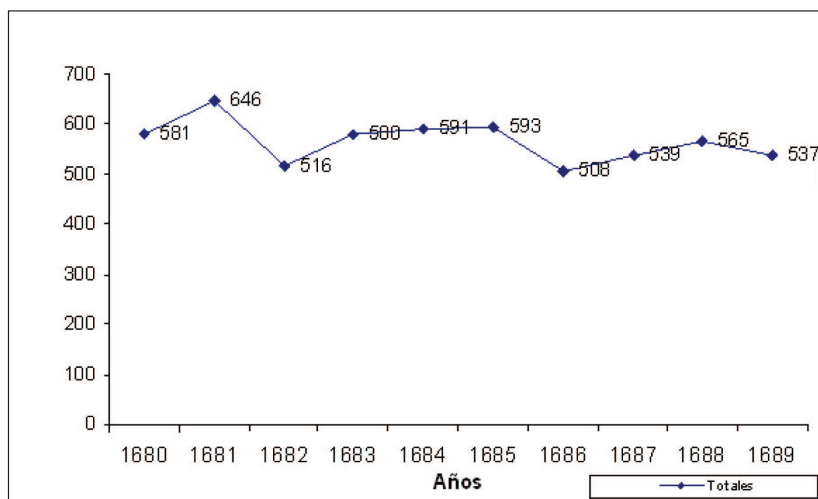
	1680	1681	1682	1683	1684	1685	1686	1687	1688	1689	Totales	Porcentaje
Padres conocidos	556	615	494	542	564	565	493	523	546	514	5412	95,7%
Hija de padres no conocidos	8	9	3	14	5	12	5	5	4	13	78	1,4%
Hijo de padres no conocidos	17	6	9	21	14	11	6	8	8	8	108	1,9%
Hija de la Iglesia		9	4	1		1		1	3		19	0,3%
Hijo de la Iglesia		3	6		1						10	0,2%
Huérfana		1		2	5	4	2	1	1	1	17	0,3%
Huérfano		3			2		2	1	3	1	12	0,2%
Totales	581	646	516	580	591	593	508	539	565	537	5656	100%
Porcentaje	10,3%	11,4%	9,1%	10,3%	10,4%	10,5%	9%	9,5%	10%	9,5%	100%	

POR SEXO

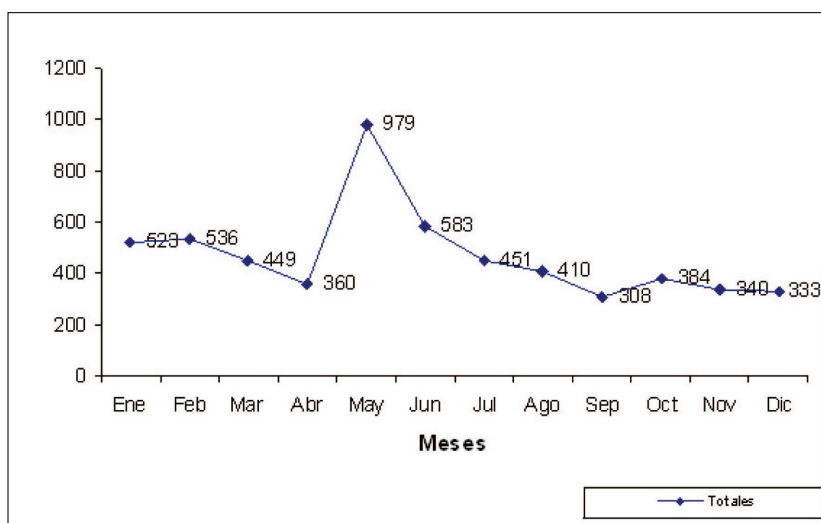
Año	Femenino	Porcentaje	Masculino	Porcentaje	Totales	Porcentaje
1680	282	10,4	299	10,2	581	10,3%
1681	322	11,9	324	11	646	11,4%
1682	248	9,1	268	9,1	516	9,1%
1683	265	9,8	315	10,7	580	10,3%
1684	275	10,1	316	10,7	591	10,4%
1685	278	10,2	315	10,7	593	10,5%
1686	250	9,2	258	8,8	508	9%
1687	267	9,8	272	9,2	539	9,5%
1688	273	10,1	292	10	565	10%
1689	255	9,4	282	9,6	537	9,5%
Totales	2715	100	2941	100	5656	100%
Porcentaje	48%		52%		100%	

ANEXO 49  
 GRÁFICOS DE BAUTIZOS, MOVIMIENTO ESTACIONAL  
 Y FECUNDIDAD ILEGÍTIMA (1680-1689)

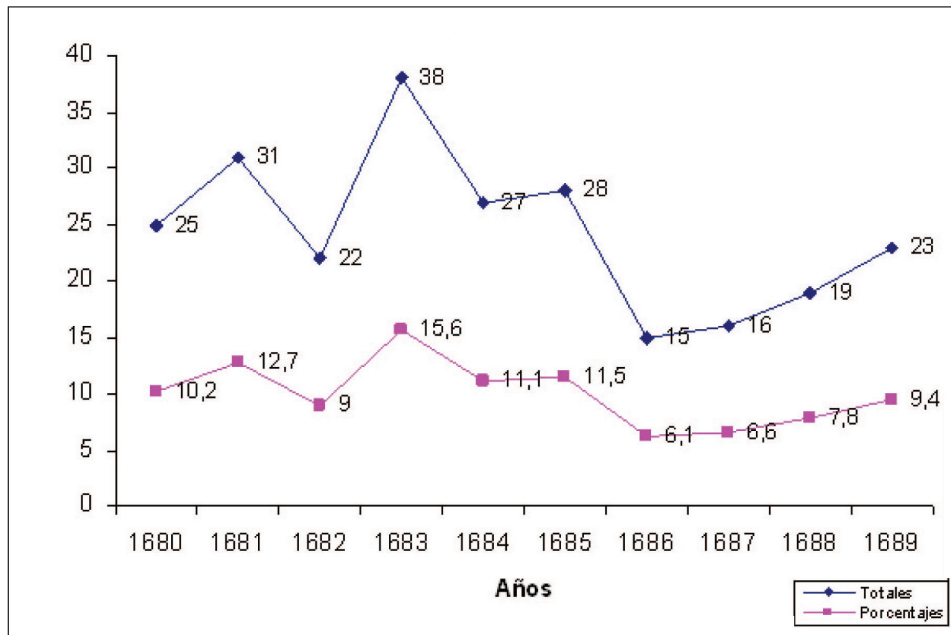
BAUTIZOS (1680-1689)



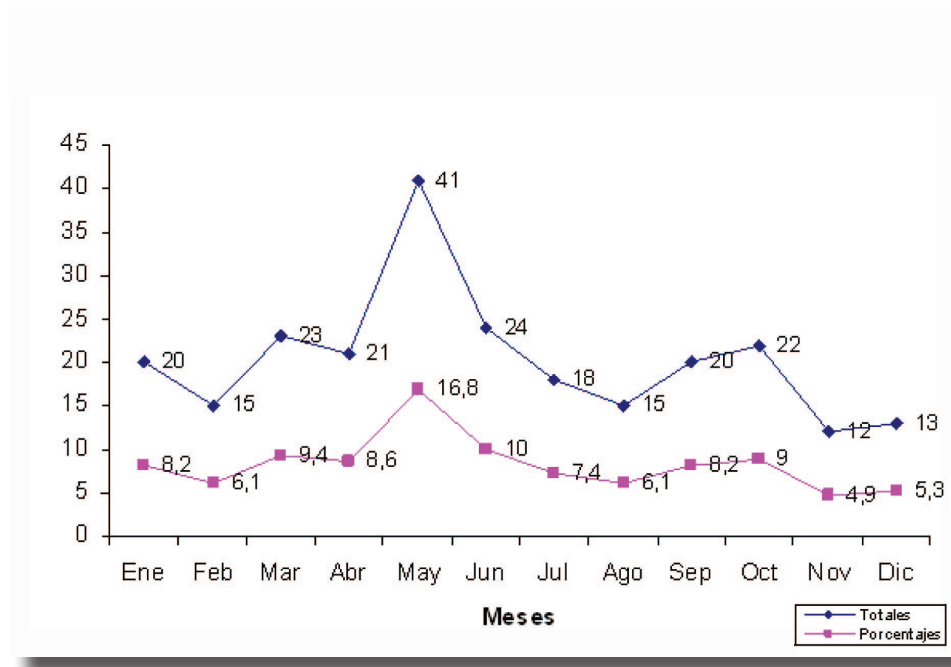
MOVIMIENTO ESTACIONAL DE BAUTIZOS (1680-1689)



### FECUNDIDAD ILEGÍTIMA



### MOVIMIENTO ESTACIONAL DE FECUNDIDAD ILEGÍTIMA (1680-1689)





ANEXO 50  
BAUTIZOS (1690-1700)

<i>Localidad</i>	1690	1691	1692	1693	1694	1695	1696	1697	1698	1699	1700	<i>Total</i>
Casa Téllez					1							1
Cottege									3			3
De los Pastores						1						1
Rancho de Ana de Iseo de Espinoza	1		2									3
Rancho de Arellano						1			1			2
Rancho de Jaltepec	1							2	1	1		5
Rancho de Joseph Ruiz					1							1
Rancho de Juan de Lara	1											1
Rancho de La Ciénega	4	5	4	1	5	8	1	2	2	8	2	42
Rancho de Lorenzo Gómez Maya	1											1
Rancho de Luis Quijada	1	4	4	6	6	5	4	2	1	3	16	52
Rancho de Salvador de Zamora										1		1
Disapi									1			1
Estancia de Alonso Esteva Domínguez	1	9				1	1		4	1		17
Estancia de Alsibar								1				1
Estancia de Bermeo (Estancia de la Compañía)	17	16	15	7	20	15	21	10	8	5	8	142
Estancia de Domingo de Ayala						1						1
Estancia de don Diego de Ayala	12	14	15	5	23	12	16	7	4	8	9	125
Estancia de don Juan Magariño	5	3	5	1	6	1	1	1	7	3	2	35
Estancia de don Miguel de Bermeo	5	3		2	3	1						14
Estancia de Francisco García						3	1			1		5
Estancia de Francisco Gómez Maya	3	6	4	3	8	1	11	5	3	2	6	52
Estancia de Francisco Valdés	1				2	1	5	1	3	5		18
Estancia de Francisco Valpuesta del Río			1		1				1			3
Estancia de Gotoncho	3											3
Estancia de Jerónimo de Piña						1						1
Estancia de Juan de Legorreta							1					1

Continuación...

Estancia de Juan Gutiérrez	3	6	8	3	13	7	8	2	4	3	3	60
Estancia de La Labor		2	1		2				3	6	5	19
Estancia de las Banegas			1							1		2
Estancia de los González	2					2	2		2	1	9	18
Estancia de Maboro	4	1		3	1	2	9	4	3	1	4	32
Estancia de Nicolás García					1	1						2
Estancia de Nicolás González	2	3	1	1		1			1	2	1	12
Estancia de Salvador de Legorreta		9	2	2	15	2	14	1	3	1	9	58
Estancia de San Diego del Monte	8	1	2	8	20	22	22	10	22	29	18	162
Estancia de Joseph Gómez Maya	12	23	13	8	3	4						63
Estancia del Río						2	2		3		1	8
Hacienda de Alberto de la Banda		1	1					1	2	1	2	8
Hacienda de Alonso Garduño										1		1
Hacienda de Ana Gutiérrez				2								2
Hacienda de Andrés de Piña	1	1	1	1	1	2	2				1	10
Hacienda de Canisa			1	1			3		2			7
Hacienda de Cristóbal Moreno			1		1	1		1				4
Hacienda de Diego de Alanís	4	4	6	4	6	2	1	1		2	2	32
Hacienda de Diego de Ávila					1							1
Hacienda de Diego de Piña	1				1							2
Hacienda de don Alonso de Mendoza	1		1		4		1					7
Hacienda de don Antonio de Sámano	2		1	2		1					1	7
Hacienda de don Felipe de Cisneros											2	2
Hacienda de don Felipe Rubio										2		2
Hacienda de don José de Mendoza					2		1					3
Hacienda de don Nicolás de Osorio		1										1
Hacienda de Felipe Valdés			1									1
Hacienda de Félix Garduño		3										3
Hacienda de Francisco Barrios	1											1
Hacienda de Gabriel Gómez Maya		3	1									4
Hacienda de Isidro González	1					1						2
Hacienda de Joseph de Álcantara	1		1			1						3
Hacienda de Joseph Garduño	20	15	8	10	9	12	14	7	11	18	2	126
Hacienda de Joseph González		2			2		1					5
Hacienda de Joseph Lascano	22	15	17	11	19	16	28	7	16	9	5	165

Continuación...

Hacienda de Juan Bernal				1								1
Hacienda de Juan de Piña	1											1
Hacienda de Juan García	1		1				4					6
Hacienda de Juan González	6	3	1	1	4							15
Hacienda de Juan Hernández										1		1
Hacienda de Jurindo							1					1
Hacienda de los García		2	2	1	2	1	1	2		1	2	14
Hacienda de los Gutiérrez	2	1			1		1		2	7	5	19
Hacienda de los Piña				1						2		3
Hacienda de los Valdeses		1				1						2
Hacienda de Luis González										1		1
Hacienda de Mabatí	4	8	4	9	14	11	11	4	3	7	3	78
Hacienda de Manuel Gómez Maya						3						3
Hacienda de Maro					1			1	1	1		4
Hacienda de Maya				2								2
Hacienda de Mendoza									1			1
Hacienda de Miguel Gómez Maya	4	5	1		3	4						17
Hacienda de Ocotepc (Hacienda de los Cuevas)	1	13	7	3	13	3	15	5	1	5	2	68
Hacienda de Salvador Gómez Maya	3	1										4
Hacienda de San Antonio del Monte	1				1			1				3
Hacienda de San Juan del Monte	31	33	40	38	72	37	37	27	11	35	27	388
Hacienda de San Nicolás del Monte	23	23	3	1	8	3	8	2	3	4		78
Hacienda de San Onofre	2	4	2	5	6		3	1	2	1	3	29
Hacienda de Santa María	13	14	9	11	11	12	14	3	6	8	6	107
Hacienda de Suchitepec	3				1				1		2	7
Hacienda de Tepetitlan	35	30	21	24	51	32	27	26	24	29	15	314
Hacienda de Valdés	1	1	2	7	4	4	2	1	2	3	11	38
Hacienda de Vallejo			1									1
Hacienda del Lic. Nicolás Gómez Maya de Espinoza		2					1	3		2		8
Hacienda del señor Comisario	10											10
Hospital							1	1			1	3
Las Caballerías		3			1							4
Pueblo Jalpapatotepeque	2	8	16		16	2	14	1	2	9	4	74
Pueblo San Agustín	33	31	29	16	32	22	18	18	20	15	16	250
Pueblo San Andrés	4	6	7	3	9	4	6	5	1	4	5	54
Pueblo San Antonio		2	21	9	32	12	28	4	7	14	19	148

Continuación...

Pueblo San Antonio del Pueblo Nuevo							1	5				6
Pueblo San Antonio Mestepec	17	10	32	2	12	16	23	10	17	20	15	174
Pueblo San Bartolomé	15	11	5	8	15	14	10	3	9	15	7	112
Pueblo San Felipe	47	40	41	21	32	31	57	7	17	30	20	343
Pueblo San Francisco Ixtlahuaca	28	17	35	20	28	24	36	25	21	26	35	295
Pueblo San Ildefonso	11	5	13	5	13	7	8	1	3	7	7	80
Pueblo San Jerónimo	17	12	14	13	18	14	18	1	9	16	6	138
Pueblo San Juan de las Manzanas o Cachí	28	25	27	14	28	32	36	19	24	27	33	293
Pueblo San Lorenzo Toxico	25	12	14	10	23	14	9	6	3	9	4	129
Pueblo San Lucas	34	24	36	28	24	35	30	18	21	49	7	306
Pueblo San Miguel	8	5	10	5	12	9	8	5	9	12	7	90
Pueblo San Pablo	7	5	6	2	21	5	7	1	2	7	2	65
Pueblo San Pedro	21	28	18	11	27	14	23	14	10	26	10	202
Pueblo Santa Ana	13	12	13	2	16	17	11	15	9	14	5	127
Pueblo Santa María Asunción Atotonilco	9	5	5	1	3	1	1		1	4	4	34
Pueblo Santa María de Los Baños				1		2						3
Pueblo Santa María Magdalena	4											4
Pueblo Santiago	2	8	3	5	4	1	9	2	3	3	1	41
Pueblo Santo Domingo	24	21	24	14	25	15	29	3	10	10	7	182
Rinco	2											2
San Antonio Domingo	1											1
San Lazaro									1			1
Santa Cruz del Río							1					1
Santuni										1		1
Tierra Quemada			1									1
Totales	634	581	582	375	760	533	679	305	367	540	399	5755
Porcentaje	11%	10,1%	10,1%	6,5%	13,2%	9,3	11,8	5,3	6,4	9,4	6,9	100

ANEXO 51  
BAUTIZOS POR SU LEGITIMIDAD (1690-1700)

<i>Localidades</i>	<i>Hijos de padres conocidos</i>	<i>Hija de padres no conocidos</i>	<i>Hijo de padres no conocidos</i>	<i>Hija de la Iglesia</i>	<i>Hijo de la Iglesia</i>	<i>Huérfana</i>	<i>Huérfano</i>	<i>Total</i>
Cachi			1					1
Casa Téllez		1						1
Cottege	2	1						3
De los Pastores	1							1
Disapi	1							1
Estancia de Alonso Esteva Domínguez	17							17
Estancia de Alsibar	1							1
Estancia de Bermeo (Estancia de la Compañía)	132	4	5		1	1		143
Estancia de Domingo de Ayala	1							1
Estancia de don Diego de Ayala	99	12	13		1			125
Estancia de don Juan Magariño	33		1		1			35
Estancia de don Miguel de Bermeo	13							13
Estancia de Francisco García	5							5
Estancia de Francisco Gómez Maya	50	1			1			52
Estancia de Francisco Valdés	18							18
Estancia de Francisco Valpuesta del Río	3							3
Estancia de Gotoncho	3							3
Estancia de Jerónimo de Piña	1							1
Estancia de Juan de Legorreta	1							1
Estancia de Juan Gutiérrez	56	1	3					60
Estancia de La Labor	19							19

Continuación...

Estancia de las Banegas		1	1				2
Estancia de los González	16	1				1	18
Estancia de Maboro	31	1					32
Estancia de Nicolás García	2						2
Estancia de Nicolás González	7	3	1		1		12
Estancia de Salvador de Legorreta	56	2					58
Estancia de San Diego del Monte	158	2	1		1		162
Estancia o hacienda de Joseph Gómez Maya	62	1					63
Estancia o hacienda el Río	6		2				8
Hacienda de Alberto de la Banda	7		1				8
Hacienda de Alonso Garduño	1						1
Hacienda de Ana Gutiérrez		2					2
Hacienda de Andrés de Piña	8	1	1				10
Hacienda de Canisa	7						7
Hacienda de Cristóbal Moreno	3		1				4
Hacienda de Diego de Alanís	30		2				32
Hacienda de Diego de Ávila	1						1
Hacienda de Diego de Piña	1				1		2
Hacienda de don Alonso de Mendoza	7						7
Hacienda de don Antonio de Sámano	6	1					7
Hacienda de don Felipe de Cisneros	2						2
Hacienda de don Felipe Rubio	1	1					2
Hacienda de don José de Mendoza	3						3
Hacienda de don Nicolás de Osorio	1						1
Hacienda de Felipe Valdés	1						1
Hacienda de Félix Garduño	3						3
Hacienda de Francisco Barrios	1						1

Continuación...

Hacienda de Gabriel Gómez Maya	4						4
Hacienda de Isidro González	2						2
Hacienda de Joseph de Álcantara	1	2					3
Hacienda de Joseph Garduño	114	5	7				126
Hacienda de Joseph González	4		1				5
Hacienda de Joseph Lascano	146	7	10		1	1	165
Hacienda de Juan Bernal	1						1
Hacienda de Juan de Piña	1						1
Hacienda de Juan García	4	2					6
Hacienda de Juan González	13	1	1				15
Hacienda de Juan Hernández	1						1
Hacienda de Jurindo	1						1
Hacienda de los García	12	1	1				14
Hacienda de los Gutiérrez	17	2					19
Hacienda de los Piña	3						3
Hacienda de los Valdeses	2						2
Hacienda de Luis González	1						1
Hacienda de Mabatí	77	1					78
Hacienda de Manuel Gómez Maya	3						3
Hacienda de Maro	3		1				4
Hacienda de Maya	2						2
Hacienda de Mendoza		1					1
Hacienda de Miguel Gómez Maya	17						17
Hacienda de Ocotepc (Hacienda de los Cuevas)	63		4			1	68
Hacienda de Salvador Gómez Maya	4						4
Hacienda de San Antonio del Monte	3						3
Hacienda de San Juan del Monte	376	3	6	1	1	1	388
Hacienda de San Nicolás del Monte	74	4					78
Hacienda de San Onofre	28		1				29
Hacienda de Santa María	104	2	1				107

Continuación...

Hacienda de Suchitepec	7							7
Hacienda de Tepetitlan	295	13	6					314
Hacienda de Valdés	37	1						38
Hacienda de Vallejo	1							1
Hacienda del Lic. Nicolás Gómez Maya de Espinoza	7		1					8
Hacienda del señor Comisario	10							10
Hospital	2		1					3
Pueblo alpapalotepeque	71		3					74
Las Caballerías	4							4
Pueblo San Agustín	245	4	1					250
Pueblo San Andrés	53		1					54
Pueblo San Antonio	143	2	2					147
Pueblo San Antonio Mestepec	173		1					174
Pueblo San Bartolomé	109	1	2					112
Pueblo San Felipe	331	4	8					343
Pueblo San Francisco Ixtlahuaca	229	29	24		2	5	6	295
Pueblo San Ildefonso	79		1					80
Pueblo San Jerónimo	133	1	3				1	138
Pueblo San Juan de las Manzanas o Cachí	274	9	8		1			292
Pueblo San Lorenzo Toxico	128	1						129
Pueblo San Lucas	294	5	7					306
Pueblo San Miguel	89	1						90
Pueblo San Pablo	64		1					65
Pueblo San Pedro	196	6						202
Pueblo Santa Ana	125		1				1	127
Pueblo Santa María Atotonilco	34							34
Pueblo Santa María Magdalena	4							4
Pueblo Santiago	40		1					41
Pueblo Santo Domingo	180	1		1				182
Del Rancho de Ana de Iseo de Espinoza	2	1						3
Del Rancho de Arellano	2							2
Del Rancho de Jaltepec	5							5
Del Rancho de Joseph Ruiz	1							1
Del Rancho de Juan de Lara	1							1
Del Rancho de La Ciénega	41	1						42



Continuación...

Del Rancho de Lorenzo Gómez Maya	1							1
Del Rancho de Luis Quijada	52							52
Del Rancho de Salvador de Zamora	1							1
Rinco	2							2
Pueblo San Antonio del Pueblo Nuevo	6							6
San Antonio del Río	1							1
San Antonio Domingo	1							1
San Lazaro	1							1
Santa Cruz del Río			1					1
Santa María de Los Baños	3							3
Santuni	1							1
Tierra Quemada	1							1
Totales	5437	147	139	2	11	8	11	5755
Porcentaje	94,5%	2,6%	2,4%	0%	0,2%	0,1%	0,2%	100%

ANEXO 52  
MOVIMIENTO ESTACIONAL DE BAUTIZOS,  
POR LEGITIMIDAD Y SEXO (1690-1700)

	<i>Ene</i>	<i>Feb</i>	<i>Mar</i>	<i>Abr</i>	<i>May</i>	<i>Jun</i>	<i>Jul</i>	<i>Ago</i>	<i>Sep</i>	<i>Oct</i>	<i>Nov</i>	<i>Dic</i>	<i>Totales</i>	<i>%</i>
1690	61	61	36	42	127	26		101	19	80	15	66	634	11
1691	38	57	46	59	64	78	51	44	42	38	22	42	581	10
1692	66	45	15	50	109	45	56	41	36	58	39	22	582	10
1693	25	12	24	46	58	40	13	12	11	34	62	38	375	6,5
1694	79	41	61	22	174	65	88	52	58	19	18	83	760	13
1695	66	32	12	28	97	35	19	9	20	18	150	47	533	9,3
1696	30	61	35	94	70	83	35	40	41	32	77	81	679	12
1697	26	27	38	6	8	12	12	33	41	44	24	34	305	5,3
1698	20	38	26	4	9	32	8	73	30	56	42	29	367	6,4
1699	19	56	87	37	81	22	15	102	35	15	16	55	540	9,4
1700	22	37	26	15	88	23	19	14	81	19	23	32	399	6,9
Totales	452	467	406	403	885	461	316	521	414	413	488	529	5755	100
Porcentaje	7,9%	8,1%	7,1%	7%	15,4%	8%	5,5%	9,1%	7,2%	7,2%	8,5%	9%	100%	

POR SU LEGITIMIDAD

	<i>1690</i>	<i>1691</i>	<i>1692</i>	<i>1693</i>	<i>1694</i>	<i>1695</i>	<i>1696</i>	<i>1697</i>	<i>1698</i>	<i>1699</i>	<i>1700</i>	<i>Totales</i>	<i>%</i>
Padres conocidos	604	551	554	359	735	507	636	280	335	506	370	5437	94,5
Hija de padres no conocidos	13	14	14	8	13	14	22	10	12	16	11	147	2,6
Hijo de padres no conocidos	9	16	13	7	9	10	16	12	15	16	16	139	2,4
Hija de la Iglesia					1		1					2	0
Hijo de la Iglesia	4		1	1	1	1	1	1	1			11	0,2
Huérfana	3					1	2	1	1			8	0,1
Huérfano	1				1		1	1	3	2	2	11	0,2
Totales	634	581	582	375	760	533	679	305	367	540	399	5755	100
<b>Porcentajes</b>	<b>11%</b>	<b>10,1%</b>	<b>10%</b>	<b>6,5%</b>	<b>13,2%</b>	<b>9,3%</b>	<b>11,8%</b>	<b>5,3%</b>	<b>6,4%</b>	<b>9,4%</b>	<b>6,9%</b>	<b>99,9%</b>	

### MOVIMIENTO ESTACIONAL

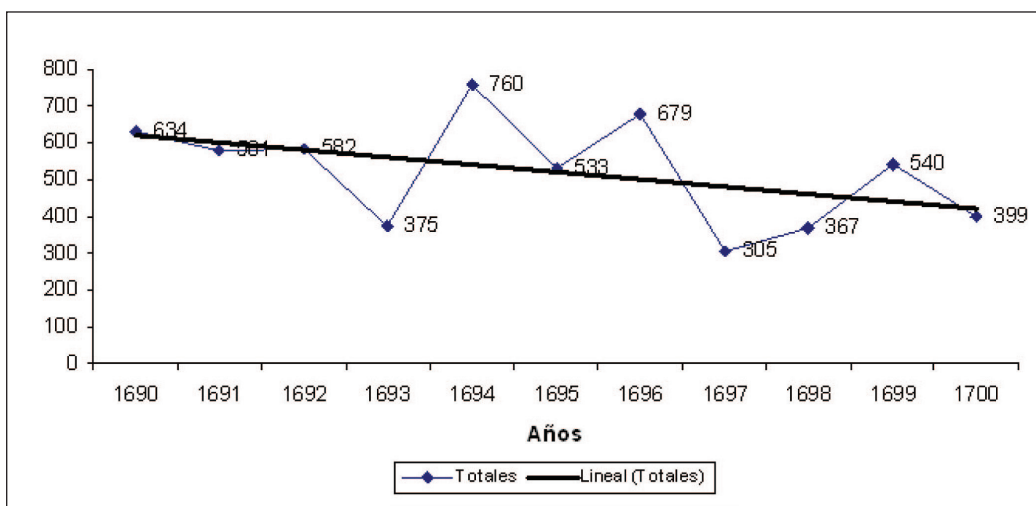
<i>Legitimidad</i>	<i>Ene</i>	<i>Feb</i>	<i>Mar</i>	<i>Abr</i>	<i>May</i>	<i>Jun</i>	<i>Jul</i>	<i>Ago</i>	<i>Sep</i>	<i>Oct</i>	<i>Nov</i>	<i>Dic</i>	<i>Totales</i>	<i>%</i>
Padres conocidos	432	445	371	378	841	430	292	493	394	398	462	501	5437	94,5
Hija de padres no conocidos	9	8	18	12	22	13	10	14	10	8	11	12	147	2,6
Hijo de padres no conocidos	7	10	14	11	20	13	11	13	7	5	14	14	139	2,4
Hija de la Iglesia	1					1							2	0
Hijo de la Iglesia	2	2	1	1		1	2		1			1	11	0,2
Huérfana	1	1	1	1	1				1	1	1		8	0,1
Huérfano		1	1		1	3	1	1	1	1		1	11	0,2
Totales	452	467	406	403	885	461	316	521	414	413	488	529	5755	100
Porcentaje	7,8	8	7,1	7	15	8	5,5	9,1	7,2	7,2	8,5	9,2	100	

### POR SEXO

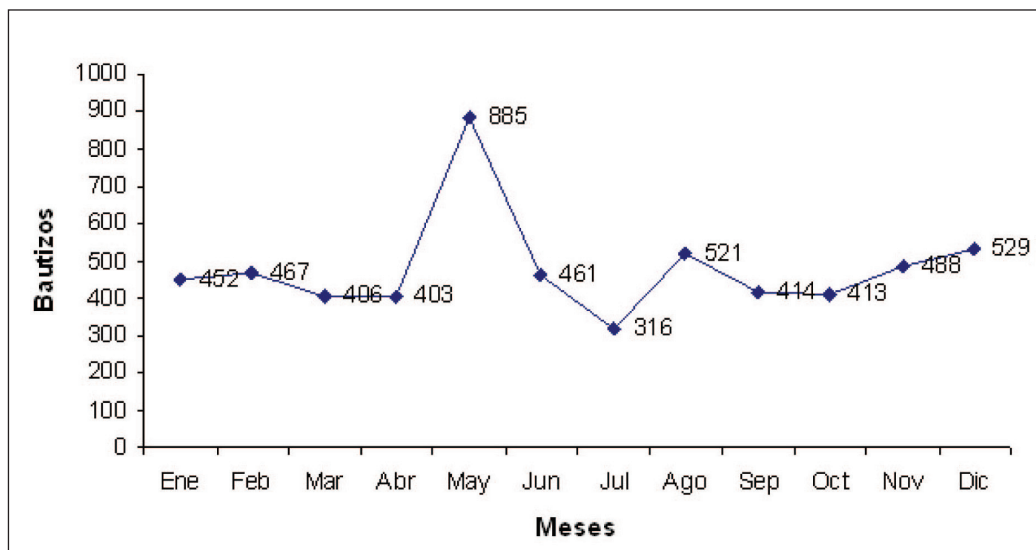
<i>Año</i>	<i>Femenino</i>	<i>Porcentaje</i>	<i>Masculino</i>	<i>Porcentaje</i>	<i>Totales</i>	<i>Porcentaje</i>
1690	310	11%	324	11%	634	11
1691	265	9,4%	316	10,7%	581	10,1
1692	280	10%	302	10,2%	582	10
1693	181	6,4%	194	6,6%	375	6,5
1694	392	14%	368	12,5%	760	13,2
1695	273	9,7%	260	8,8%	533	9,3
1696	325	11,6%	354	12%	679	11,8
1697	139	5%	166	5,6%	305	5,3
1698	186	6,6%	181	6%	367	6,4
1699	258	9,2%	282	9,6%	540	9,4
1700	199	7,1%	200	7%	399	7
Totales	2808	100%	2947	100%	5755	100
Porcentaje	48,8%		51,2		100	

ANEXO 53  
 GRÁFICOS DE BAUTIZOS, MOVIMIENTO ESTACIONAL  
 Y FECUNDIDAD ILEGÍTIMA (1690-1700)

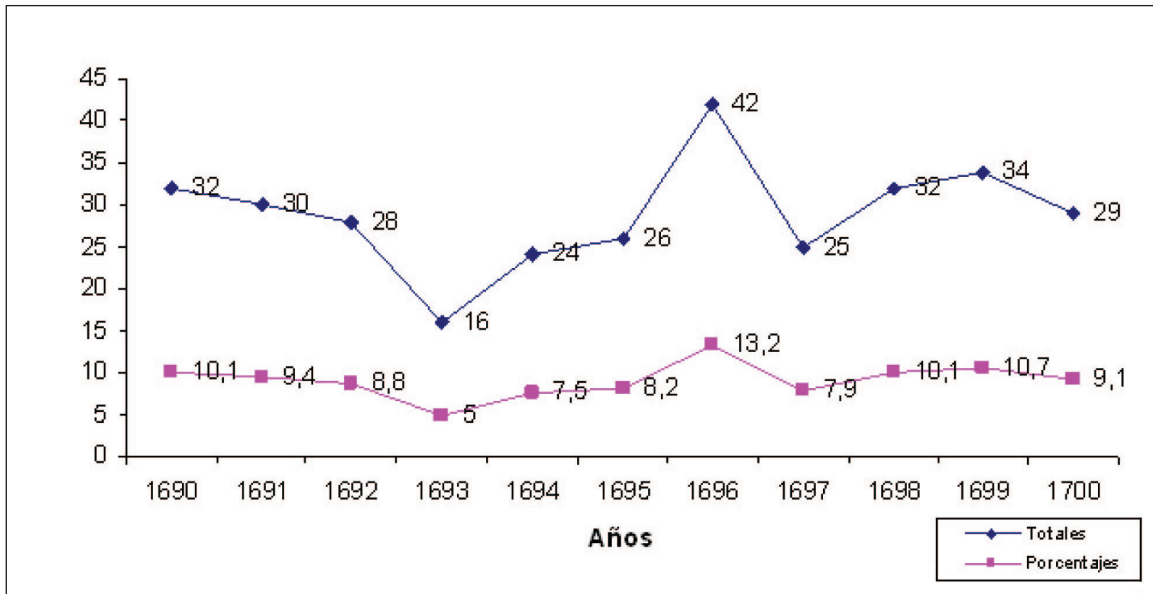
BAUTIZOS



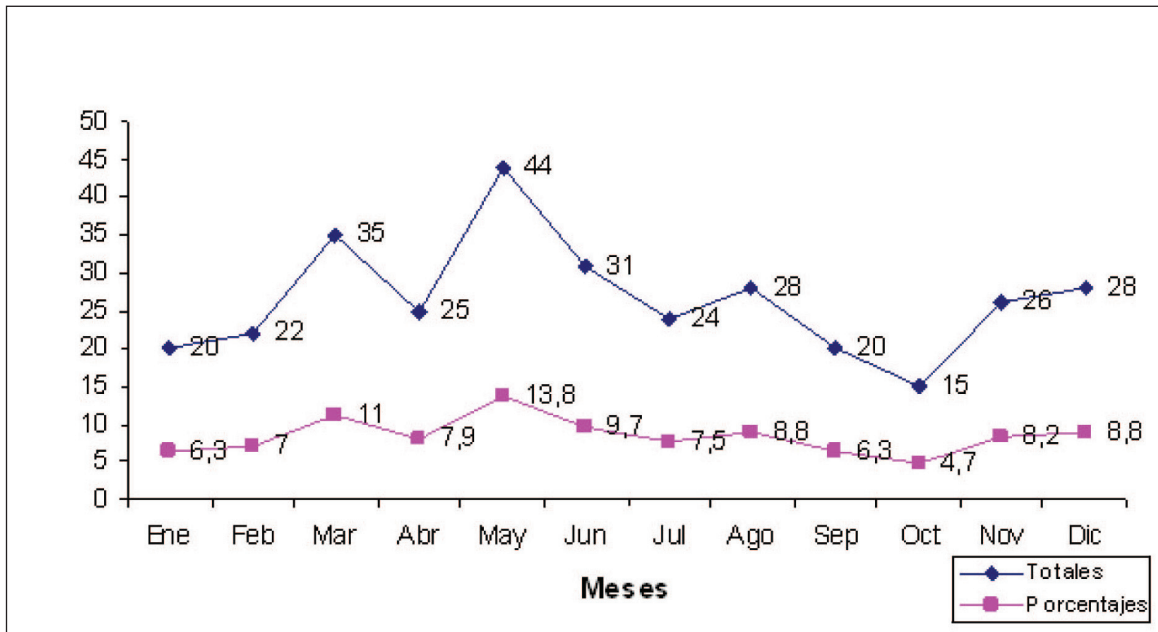
MOVIMIENTO ESTACIONAL (1690-1700)



### FECUNDIDAD ILEGÍTIMA



### MOVIMIENTO ESTACIONAL DE FECUNDIDAD ILEGÍTIMA (1690-1700)



ANEXO 54  
BAUTIZOS (1701-1710)

<i>Localidad</i>	1701	1702	1703	1704	1705	1706	1707	1708	1709	1710	<i>Totales</i>
Del Rancho						1	2	1			4
Rancho de Bonchiteje									2		2
Rancho de La Ciénega	3	4				3	4	8	3		25
Rancho de Lucas Garduño							2				2
Rancho de Luis Quijada	4	8	6	7	5	11	6	6	4	2	59
Rancho de Manuel Gómez Maya			1								1
Rancho de Vanega							1				1
Estancia de Alonso Esteva Domínguez								1			1
Estancia de Bermeo (Estancia de la Compañía)	10	6	5		4	4	4	10	11	3	57
Estancia de don Diego de Ayala	6	8	12	1	5	7	11	3	15	5	73
Estancia de don Juan Magariño	3	3	4	3	5	1	4	1			24
Estancia de Francisco Gómez Maya		4	1	2	8	3	10	6			34
Estancia de La Labor	1		7	2	1	1	5	7	3	7	34
Estancia de los González	4	3	3	5	5	3	4	5	4	5	41
Estancia de Maboro	1	2	3			3	8	27	18	17	79
Estancia de Salvador de Legorreta	5	9	9	6	15	9	13	12	11	5	94
Estancia de San Diego del Monte	32	27	17	12	19	24	23	4	1	6	165
Estancia de Joseph Gómez Maya		9	12	3			1				25
Estancia del Río	1						1				2
Hacienda de Alberto de la Banda	7	1	1	2	1	2			1	1	16
Hacienda de Andrés de Piña							1				1
Hacienda de Anexino					1						1
Hacienda de Antonio Gómez Maya									2	2	4
Hacienda de Antonio González					1				1		2

Continuación...

Hacienda de Boxepe	1										1
Hacienda de Canisa	1				2	1	4				8
Hacienda de Cristóbal Moreno				2	2	5	2				11
Hacienda de Daguamene								1			1
Hacienda de Diego de Alanís	2		2	1			1	1		1	8
Hacienda de don Alonso de Mendoza					1	1		1		1	4
Hacienda de don Antonio de Sámano		1	3	2	1						7
Hacienda de don Felipe de Cuevas		2									2
Hacienda de don Felipe Rubio	5	15	8		9	5	17	10	4		73
Hacienda de don Joseph de Espinoza		3	2								5
Hacienda de don Joseph Rubio								2			2
Hacienda de doña Francisca										9	9
Hacienda de doña Ysabel de Espinoza				1	1						2
Hacienda de doña Ysabel Moreno							1				1
Hacienda de Felipe de Valdés				1		1				1	3
Hacienda de Felipe García							2				2
Hacienda de Francisco de Valdés	3	5	5	4	10	12	9	3	4	7	62
Hacienda de Francisco García		1	2	2	1		3	1	1		11
Hacienda de Francisco Pérez									2		2
Hacienda de Francisco Rubio		1									1
Hacienda de Jaltepeque						1	1	1	2	3	8
Hacienda de Joseph de Alanís					3						3
Hacienda de Joseph de Legorreta		2		1						2	5
Hacienda de Joseph Garduño	6	11	8	16	17	19	18	22	16	22	155
Hacienda de Joseph González					1						1
Hacienda de Joseph Gutiérrez			2								2
Hacienda de Joseph Lascano	9	2									11
Hacienda de Joseph Mendoza					1						1

Continuación...

Hacienda de Juan Andrés	1										1
Hacienda de Juan de Piña		1							1		2
Hacienda de Juan García								1		2	3
Hacienda de Juan González		1									1
Hacienda de Juan Gutiérrez	4	8	15	7	6	5	1	4			50
Hacienda de Junido	1										1
Hacienda de Lorenzo de Mendoza			1								1
Hacienda de Lorenzo Hernández								2	1	1	4
Hacienda de los García	3		1	4	1	2	3	7	2	3	26
Hacienda de los Gutiérrez	9		1	2	4	8	4	8	9	4	49
Hacienda de los Mendoza		1	2		1		1		1		6
Hacienda de los Piña	1			1				1			3
Hacienda de Mabatí	6	4	6	3	3	5	5	7	7	6	52
Hacienda de Matías Gutiérrez							1	1			2
Hacienda de Maya			2								2
Hacienda de Nexiño									1		1
Hacienda de Nicolás García				1	2		1				4
Hacienda de Nicolas González		1	2	2				1			6
Hacienda de Ocotepc (Hacienda de los Cuevas)	4	8	11	11	30	14	15	10	12	7	122
Hacienda de San Antonio del Monte				2			2		1	3	8
Hacienda de San Jerónimo del Monte						1					1
Hacienda de San Juan del Monte	23	45	28	20	19	37	34	34	43	38	321
Hacienda de San Nicolás del Monte	5	6	1	1	4	3	6	6	3	7	42
Hacienda de San Onofre	1	3	1	1	4	3	4	5	5	6	33
Hacienda de Santa María	19	5	10	11	14	12	14	11	17	8	121
Hacienda de Suchitepec								4	17	4	25
Hacienda de Tepetitlan	29	28	27	14	45	24	18	17	16	12	230
Hacienda de Torivio de Valdés								1	1		2
Hacienda de Valdés	3	1	4		1		2	5	2	3	21
Hacienda del Lic. Nicolás Gómez Maya de Espinoza		1									1
Hacienda del señor Bciado. Pedro			5								5
Hacienda La Puente					1						1
Pueblo Cachi						1	2	1	1	1	6
Pueblo de San Felipe	28	51	44	65	64	48	66	54	45	35	500



Continuación...

Pueblo de San Francisco Ixtlahuaca	21	32	41	31	37	44	40	46	33	29	354
Pueblo Jalpapatotepeque	7	4	2	12	11	4	7	5	2	8	62
Pueblo San Agustín	15	20	21	26	24	30	24	19	21	27	227
Pueblo San Andrés	2	5	8	4	9	4	7	8	10	8	65
Pueblo San Antonio	28	42	15	16	12	25	26	31	24	28	247
Pueblo San Antonio Mestepec	13	19	12	22	20	19	19	16	28	31	199
Pueblo San Antonio (el pueblo nuevo)	2										2
Pueblo San Bartolomé	11	12	18	7	11	20	12	22	14	8	135
Pueblo San Ildefonso	7	13	10	9	15	16	10	10	14	10	114
Pueblo San Jerónimo	7	14	19	9	19	10	19	13	16	4	130
Pueblo San Juan de las Manzanas	37	33	30	21	29	37	39	52	60	12	350
Pueblo San Lorenzo Toxico	9	13	13	11	16	10	16	13	9	7	117
Pueblo San Lucas	27	13	20	14	19	14	31	41	23	25	227
Pueblo San Mateo									1		1
Pueblo San Miguel	6	12	6	7	18	14	10	13	12	13	111
Pueblo San Pablo	1	2	4	10	8	4	5	8	4	4	50
Pueblo San Pedro	17	28	15	20	18	18	21	10	27	13	187
Pueblo Santa Ana	12	4	11	3	10	14	8	14	8	10	94
Pueblo Santa María Asunción Atotonilco	1	9	9	4	19	13	11	6	7	3	82
Pueblo Santa María de Los Baños		1				1	1	3	3	3	12
Pueblo Santa María Magdalena		8	5	1	1			1			16
Pueblo Santiago	1	6	4	3	1	4	1	2	1		23
Pueblo Santo Domingo	18	19	28	28	29	33	22	29	21	18	245
San Pedro Chico						2					2
Tlalpujahuá										1	1
Totales	483	600	565	476	644	616	666	675	628	501	5854
Porcentaje	8,3%	10,2%	9,7%	8,1%	11%	10,5%	11,4%	11,5%	10,7%	8,6%	100%

ANEXO 55  
BAUTIZOS POR SU LEGITIMIDAD (1701-1710)

<i>Localidades</i>	<i>Hijos de P/ conocidos</i>	<i>Hija de P/no conocidos</i>	<i>Hijo de P/no conocidos</i>	<i>Hija de la Iglesia</i>	<i>Hijo de la Iglesia</i>	<i>Huérfana</i>	<i>Huérfano</i>	<i>Totales</i>
Del Rancho	3						1	4
Rancho de Bonchiteje	2							2
Rancho de La Ciénega	24	1						25
Rancho de Lucas Garduño	2							2
Rancho de Luis Quijada	54	3	1				1	59
Rancho de Manuel Gómez Maya	1							1
Estancia de Alonso Esteva Domínguez	1							1
Estancia de Bermeo (Estancia de la Compañía)	53	2	1				1	57
Estancia de don Diego de Ayala	60	4	4			4	1	73
Estancia de don Juan Magariño	22	1					1	24
Estancia de Francisco Gómez Maya	33					1		34
Estancia de La Labor	33	1						34
Estancia de los González	36		4				1	41
Estancia de Maboro	74	1	4					79
Estancia de Salvador de Legorreta	83	2	3	1		1	4	94
Estancia de San Diego del Monte	155	3	2	1	2	1	1	165
Estancia de Joseph Gómez Maya	24			1				25
Estancia del Río	1	1						2
Hacienda de Alberto de la Banda	14	2						16
Hacienda de Andrés de Piña	1							1
Hacienda de Anexino	1							1
Hacienda de Antonio Gómez Maya	3		1					4
Hacienda de Antonio González	2							2

Continuación...

Hacienda de Boxepe	1							1
Hacienda de Canisa	7	1						8
Hacienda de Cristóbal Moreno	10		1					11
Hacienda de Daguanene	1							1
Hacienda de Diego de Alanís	8							8
Hacienda de don Alonso de Mendoza	4							4
Hacienda de don Antonio de Sámano	7							7
Hacienda de don Felipe de Cuevas	2							2
Hacienda de don Felipe Rubio	68	1	2		1		1	73
Hacienda de don Joseph de Espinoza	4	1						5
Hacienda de don Joseph Rubio	2							2
Hacienda de doña Francisca	9							9
Hacienda de doña Ysabel de Espinoza	2							2
Hacienda de doña Ysabel Moreno		1						1
Hacienda de Felipe de Valdés	2		1					3
Hacienda de Felipe García	2							2
Hacienda de Francisco de Valdés	61						1	62
Hacienda de Francisco García	10	1						11
Hacienda de Francisco Pérez	2							2
Hacienda de Francisco Rubio	1							1
Hacienda de Jaltepeque	7		1					8
Hacienda de Joseph de Alanís	3							3
Hacienda de Joseph de Legorreta	3	1	1					5
Hacienda de Joseph Garduño	146	2	5			1	1	155
Hacienda de Joseph González	1							1
Hacienda de Joseph Gutiérrez	2							2

Continuación...

Hacienda de Joseph Lascano	7	3	1					11
Hacienda de Joseph Mendoza	1							1
Hacienda de Juan Andrés	1							1
Hacienda de Juan de Piña	2							2
Hacienda de Juan García	3							3
Hacienda de Juan González		1						1
Hacienda de Juan Gutiérrez	43	3	2			1	1	50
Hacienda de Junido	1							1
Hacienda de Lorenzo de Mendoza	1							1
Hacienda de Lorenzo Hernández	4							4
Hacienda de los García	22	2	1				1	26
Hacienda de los Gutiérrez	37	6	4			1	1	49
Hacienda de los Mendoza	5						1	6
Hacienda de los Piña	1		1				1	3
Hacienda de Mabatí	46	2	3			1		52
Hacienda de Matías Gutiérrez	2							2
Hacienda de Maya	2							2
Hacienda de Nexiño	1							1
Hacienda de Nicolás García	3	1						4
Hacienda de Nicolas González	3	1				1	1	6
Hacienda de Ocoitepec (Hacienda de los Cuevas)	116	3	3					122
Hacienda de San Antonio del Monte	7		1					8
Hacienda de San Jerónimo del Monte	1							1
Hacienda de San Juan del Monte	314	4	1			2		321
Hacienda de San Nicolás del Monte	36	1	3				2	42
Hacienda de San Onofre	32					1		33
Hacienda de Santa María	117	1				1	2	121
Hacienda de Suchitepec	22		2			1		25
Hacienda de Tepetitlan	210	6	6	3	1	2	2	230
Hacienda de Torivio de Valdés	1	1						2
Hacienda de Valdés	21							21

Continuación...

Hacienda del Lic. Nicolás Gómez Maya de Espinoza	1							1
Hacienda del señor Bciado. Pedro	5							5
Hacienda El Puente							1	1
Pueblo Cachi	6							6
Pueblo de Santiago	21	1	1					23
Pueblo de Santo Domingo	243	1					1	245
Pueblo Jalpapatotepeque	62							62
Pueblo San Agustín	219	4	1		2		1	227
Pueblo San Andrés	64		1					65
Pueblo San Antonio	239	1	3	1		1	2	247
Pueblo San Antonio Mestepec	197		2					199
Pueblo San Antonio (el pueblo nuevo)	2							2
Pueblo San Bartolomé	132					1	2	135
Pueblo San Felipe	455	14	14	4	4	4	5	500
Pueblo San Francisco Ixtlahuaca	232	37	35	4	4	24	18	354
Pueblo San Ildefonso	112		1				1	114
Pueblo San Jerónimo	128	1	1					130
Pueblo San Juan de las Manzanas	333	4	6		1	3	3	350
Pueblo San Lorenzo Toxico	113		1	1		2		117
Pueblo San Lucas	220	1	5		1			227
Pueblo San Mateo	1							1
Pueblo San Miguel	104	2	3		1	1		111
Pueblo San Pablo	47	1		1		1		50
Pueblo San Pedro	183	2	1		1			187
Pueblo Santa Ana	89	2	1		2			94
Pueblo Santa María Asunción Atotonilco	82							82
Pueblo Santa María de Los Baños	11						1	12
Pueblo Santa María Magdalena	15			1				16
Rancho de Vanega	1							1
San Pedro Chico	1	1						2
Tlalpujahuá	1							1
Totales	5428	136	135	18	20	56	61	5854
Porcentaje	92,7%	2,3%	2,3%	0,3%	0,3%	1%	1%	99,9%

ANEXO 56  
BAUTIZOS POR SEXO, LEGITIMIDAD  
Y MOVIMIENTO ESTACIONAL (1701-1710)

POR SEXO

<i>Año</i>	<i>Femenino</i>	<i>Porcentaje</i>	<i>Masculino</i>	<i>Porcentaje</i>	<i>Totales</i>	<i>Porcentaje</i>
1701	241	8,5	242	8	483	8,3%
1702	292	10,3	308	10,2	600	10,2%
1703	250	8,8	315	10,4	565	10%
1704	236	8,4	240	7,9	476	8,1%
1705	305	10,8	339	11,2	644	11%
1706	284	10,1	332	11	616	10,5%
1707	335	11,9	331	10,9	666	11,4%
1708	335	11,9	340	11,2	675	11,5%
1709	320	11,3	308	10	628	10,7%
1710	227	8	274	9	501	8,6%
Totales	2825	100	3029	99,8	5854	100,3%
Porcentaje	48,3%		51,7%		100%	

POR SU LEGITIMIDAD

	<i>1701</i>	<i>1702</i>	<i>1703</i>	<i>1704</i>	<i>1705</i>	<i>1706</i>	<i>1707</i>	<i>1708</i>	<i>1709</i>	<i>1710</i>	<i>Totales</i>	<i>Porcentaje</i>
Padres conocidos	443	566	519	445	588	573	614	633	579	468	5428	92,7%
Hija de padres no conocidos	21	14	5	5	12	8	21	15	26	9	136	2,3%
Hijo de padres no conocidos	17	8	5	8	16	15	15	15	19	17	135	2,3%
Hija de la Iglesia		2	8	2	6						18	0,3%
Hijo de la Iglesia		3	7	3	4	2		1			20	0,3%
Huérfana	1	1	10	9	10	8	10	2	1	4	56	1%
Huérfano	1	6	11	4	8	10	6	9	3	3	61	1%
Totales	483	600	565	476	644	616	666	675	628	501	5854	99,9%
Porcentaje	8,3%	10,2%	10%	8,1%	11%	10,5%	11,4%	11,5%	10,7%	8,6	100,3	

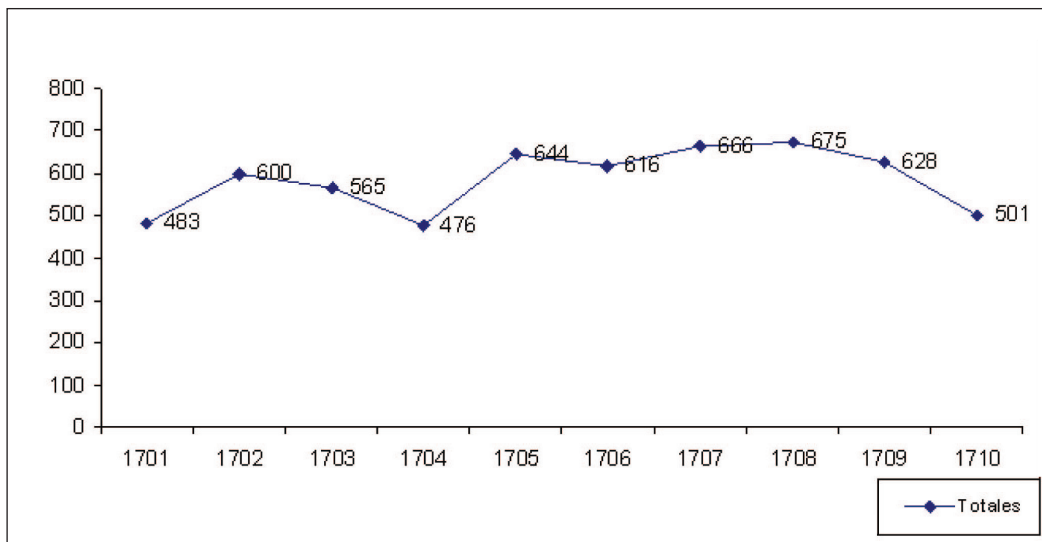
### MOVIMIENTO ESTACIONAL

<i>Año</i>	<i>Ene</i>	<i>Feb</i>	<i>Mar</i>	<i>Abr</i>	<i>May</i>	<i>Jun</i>	<i>Jul</i>	<i>Ago</i>	<i>Sep</i>	<i>Oct</i>	<i>Nov</i>	<i>Dic</i>	<i>Totales</i>	<i>Porcentaje</i>
1701	1	31	16	81	80	58	44	38	46	45	35	8	483	8,3%
1702	44	72	46	47	92	53	56	65	12	38	36	39	600	10%
1703	28	24	34	35	113	64	64	23	11	94	20	55	565	9,7%
1704	46	57	29	47	1	27	30	45	86	54	46	8	476	8,1%
1705	41	29	15	27	207	53	32	50	22	59	33	76	644	11%
1706	70	55	51	90	106	53	40	27	51	15	12	46	616	11%
1707	81	40	9	62	119	126	77	73	50	7	22		666	11%
1708	27	19	45	46	135	161	52	46	27	15	38	64	675	12%
1709	53	61	30	17	79	70	7	47	42	88	70	64	628	11%
1710	26	24	33	53	36	17	47	60	53	48	7	97	501	8,6%
Totales	417	412	308	505	968	682	449	474	400	463	319	457	5854	100%
Porcentaje	7,1%	7%	5,3%	8,6%	16,5%	12%	7,7%	8%	6,8%	7,9%	5,4%	8%	100%	

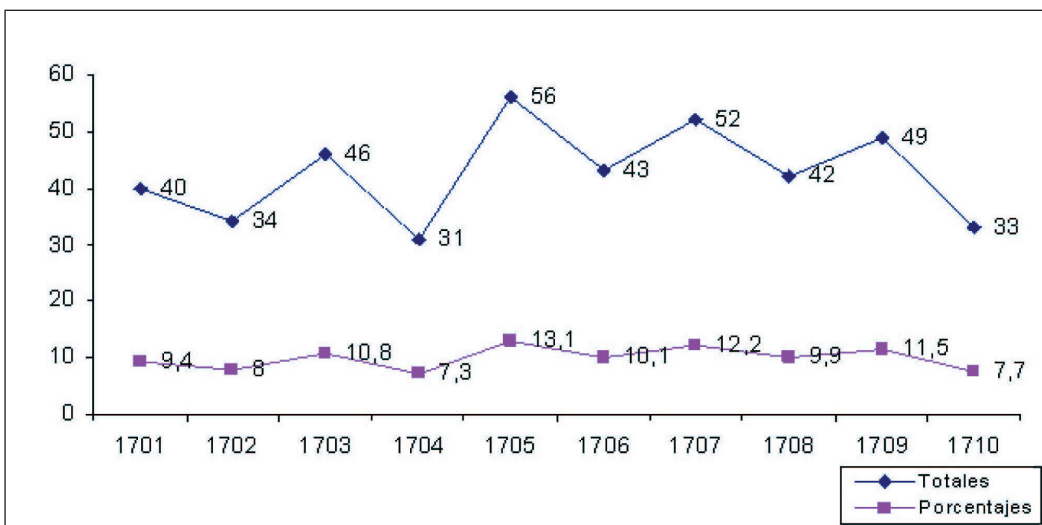
## ANEXO 57

### GRÁFICOS DE BAUTIZOS LEGÍTIMOS E ILEGÍTIMOS (1701-1710)

#### BAUTIZOS



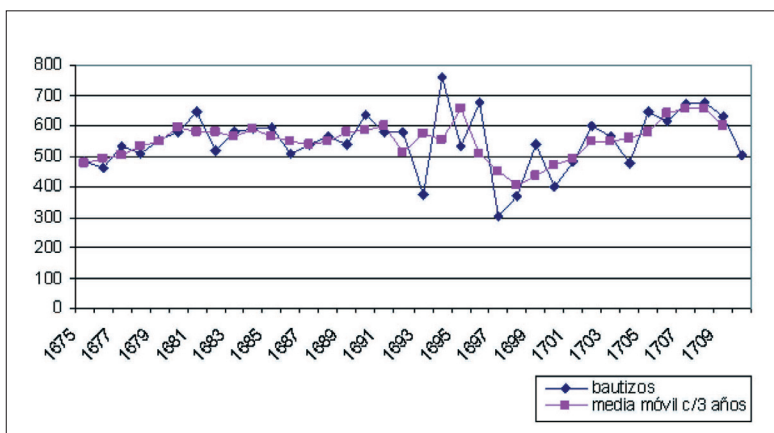
#### BAUTIZOS DE FECUNDIDAD ILEGÍTIMA



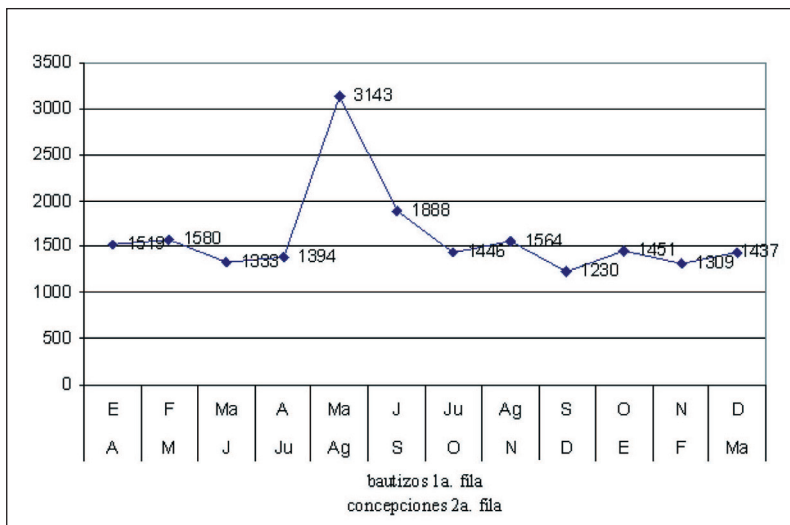


ANEXO 58  
 GRÁFICOS DE BAUTIZOS, MEDIA MÓVIL E ÍNDICE MENSUAL  
 MOVIMIENTO ESTACIONAL  
 (1675-1710)

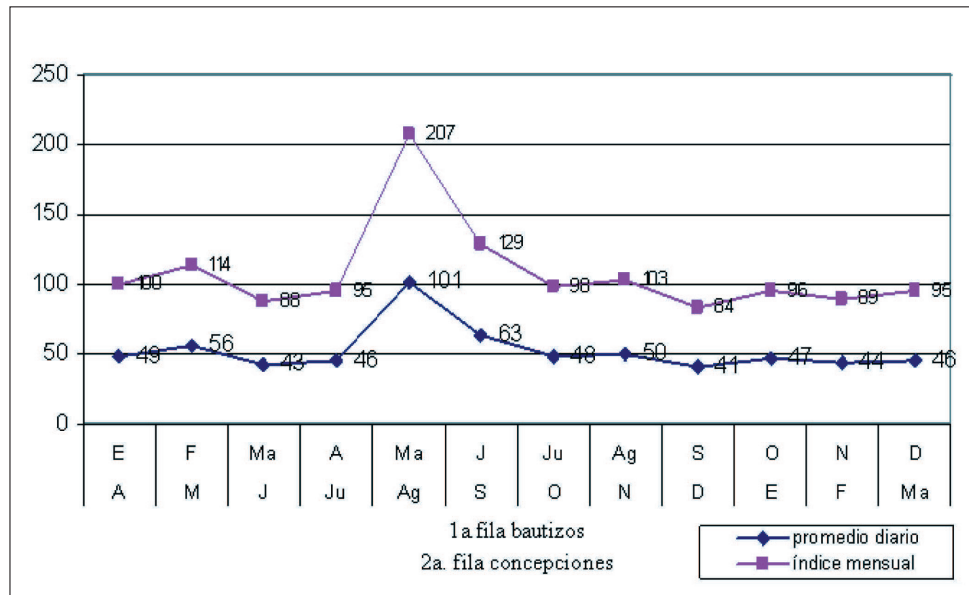
BAUTIZOS MEDIA MÓVIL CADA TRES AÑOS (1701-1710)



BAUTIZOS DE FECUNDIDAD ILEGÍTIMA (1701-1710)



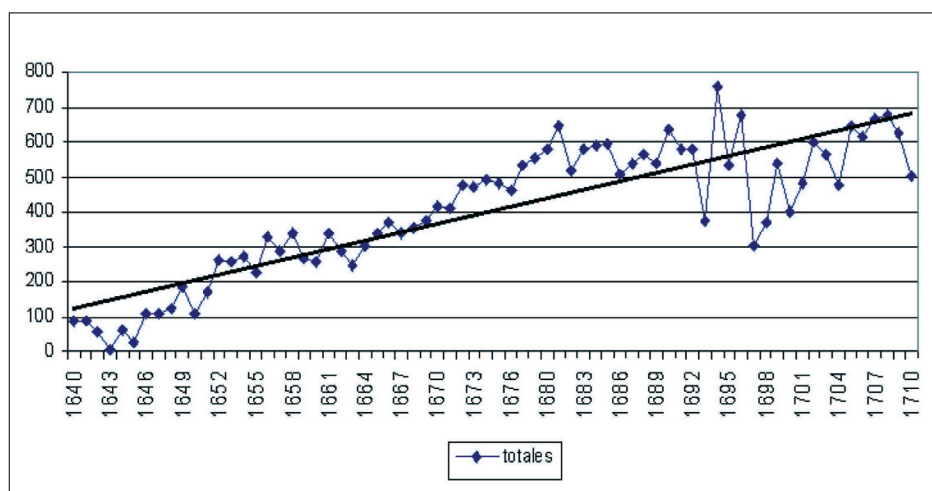
### ÍNDICE MENSUAL Y PROMEDIO DIARIO DE BAUTIZOS (1675-1710)



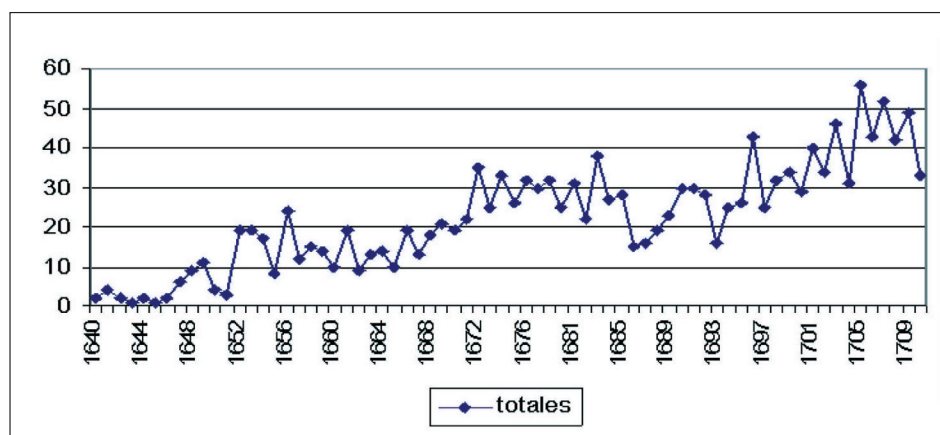
## ANEXO 59

### GRÁFICOS DE FECUNDIDAD LEGÍTIMA E ILEGÍTIMA, PROMEDIOS MÓVILES Y MOVIMIENTO ESTACIONAL (1640-1710)

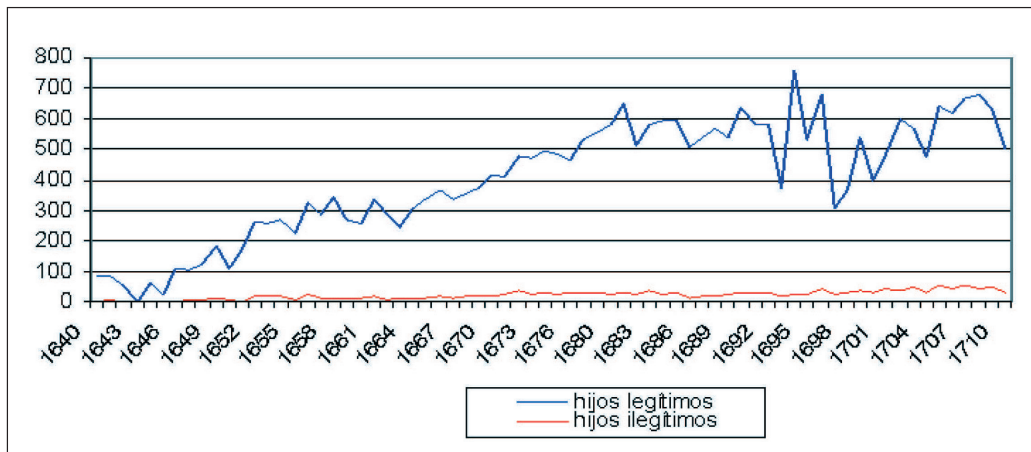
#### BAUTIZOS (1640-1710)



#### FECUNDIDAD ILEGÍTIMA (1640-1710)

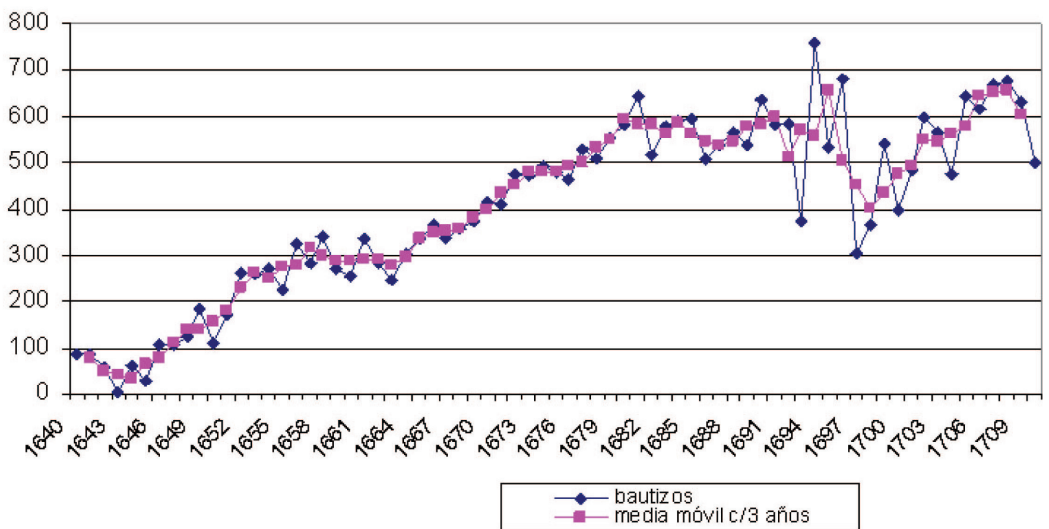


CURVA COMPARATIVA ENTRE FECUNDIDAD LEGÍTIMA  
E ILEGÍTIMA DE (1640-1710)

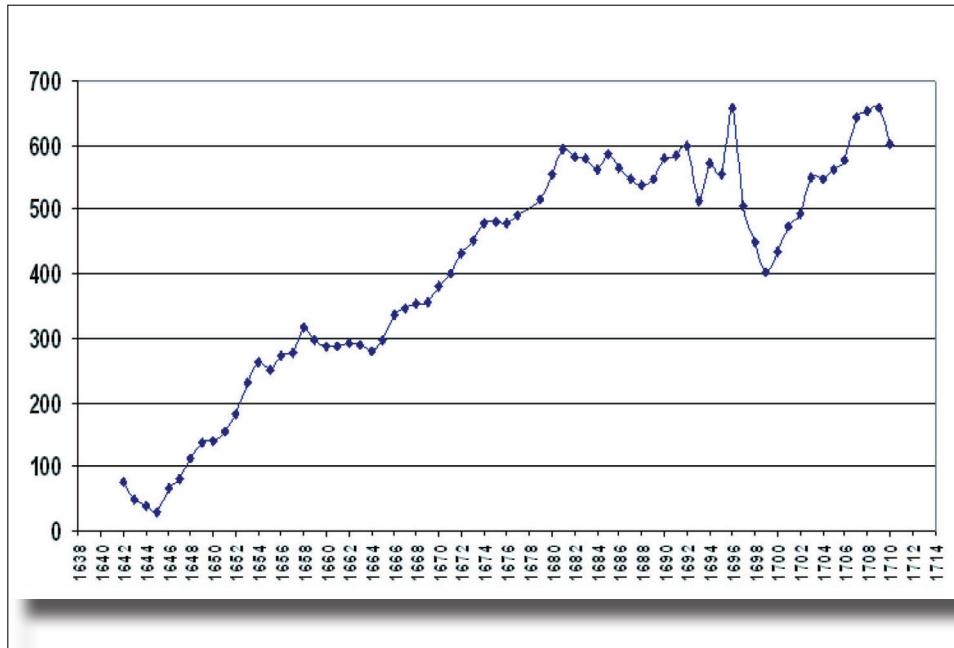


La proporción de bautizos ilegítimos es casi nula frente a los legítimos, lo que demuestra ese 5% defecundidad ilegítima a todo lo largo del periodo analizado.

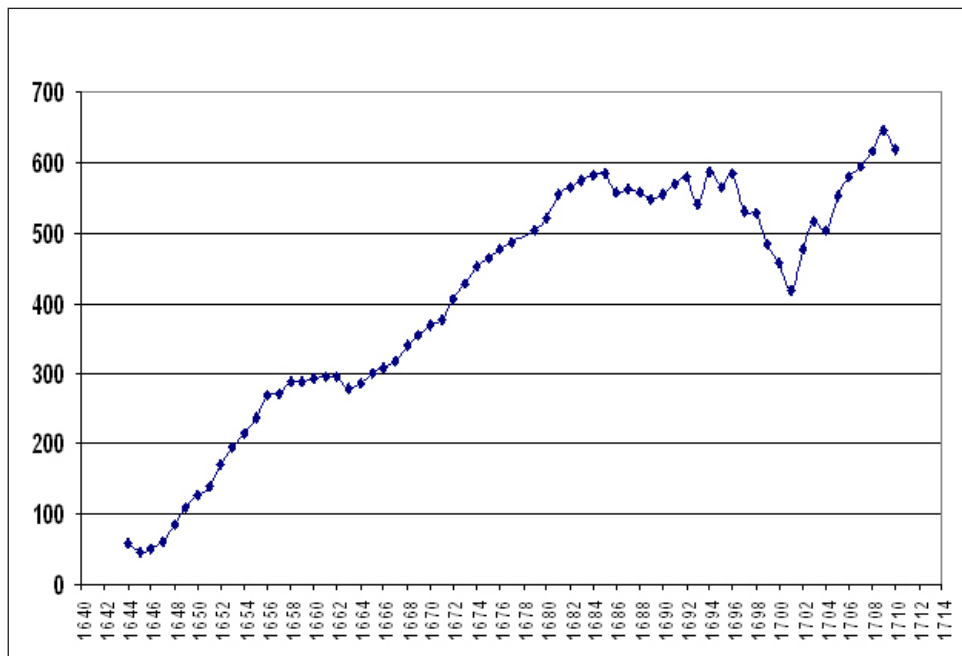
CURVA BAUTIZOS Y MEDIA MÓVIL CADA TRES AÑOS (1640-1710)



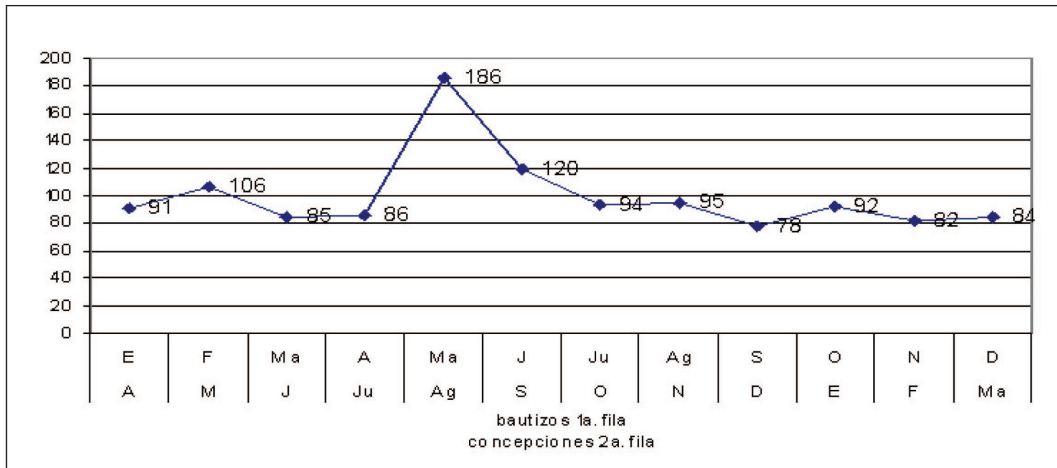
### PROMEDIO MÓVIL DE TRES AÑOS



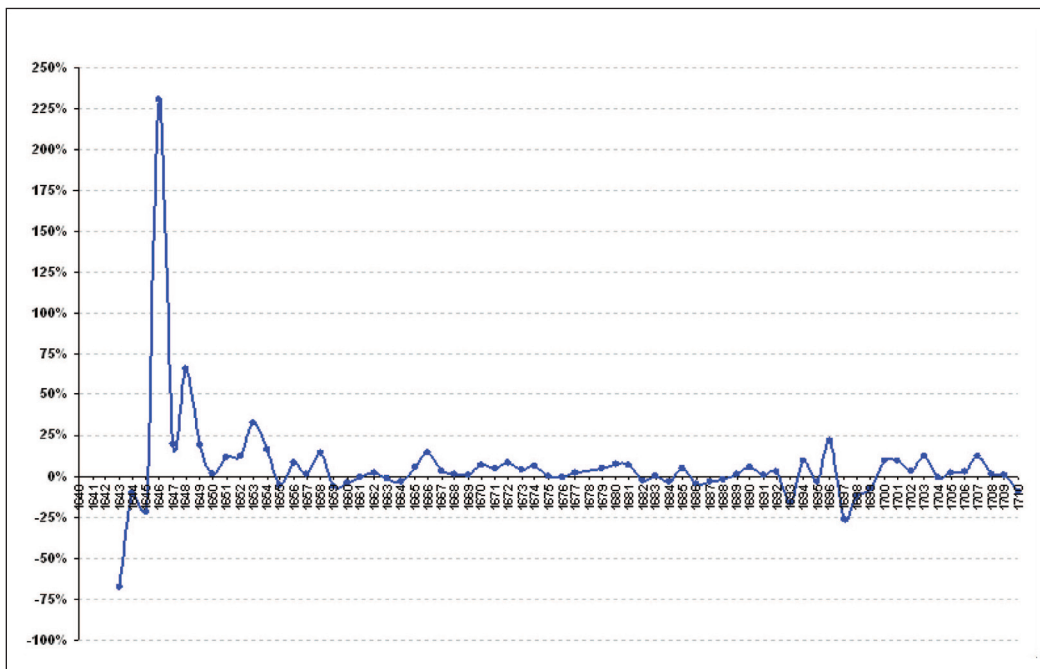
### PROMEDIO MÓVIL DE CINCO AÑOS



### ÍNDICE MENSUAL DE MOVIMIENTO ESTACIONAL (1640-1710)



### TASA DE CRECIMIENTO TRIENALES



La gráfica dice de manera general la tendencia del crecimiento poblacional de cada tres años considerando que cada dato que resulta resume el crecimiento promedio anual de cada tres años. Este tipo de gráfico indica la tendencia general de la serie y las fluctuaciones que hubo.

ANEXO 60  
 NÚMERO Y PORCENTAJES DE BAUTIZOS EN PUEBLOS,  
 HACIENDAS, ESTANCIAS Y RANCHOS (1640-1711)

<i>Años</i>	<i>Pueblos</i>	<i>Haciendas, estancias y ranchos</i>	<i>Totales</i>
1640-1649	367	473	840
Porcentaje	43.7%	56.3%	100%
1650-1659	1 052	1 463	2 515
Porcentaje	41.8%	58.2%	100%
1660-1669	1492	1707	3199
Porcentaje	46.6%	53.4%	100%
1670-1679	2313	1 980	4 293
Porcentaje	53.9%	46.1%	100%
1680-1689	3016	2 640	5 656
Porcentaje	53%	47%	100%
1690-1700	3150	2 605	5 755
Porcentaje	55%	45%	100%
1701-1710	3 556	2 298	5 854
Porcentaje	60.7%	39.2%	100%
1640-1710	14 946	13 166	28 112
Porcentaje	53.2%	46.8%	100%

La proporción porcentual se mantuvo prácticamente igual. Durante 30 años (1640-1670), los pueblos perdieron población con respecto a las haciendas, lo que denota un atractivo para el trabajador quedarse o formar parte del cuerpo laboral de la heredad desde su formación. De 1670-1700, los pueblos empezaron a ganar la partida pero nunca por encima de 55% con respecto a las haciendas, estancias y ranchos. La década de 1701-1710 presenta ciertas particularidades. El pueblo visita de San Felipe tomaba la delantera con 500 nacimientos y la cabecera de San Francisco Ixtlahuaca con sólo 354 partidas (30% menos), lo que implicaba otro tipo de necesidades jurisdiccionales, religiosas y civiles, de ahí, que se dejaba sentir su inminente segregación ocurrida en 1711. Pero, como dice Cecilia Rabell, para sacar estadísticas más confiables deben verse los porcentajes y curvas vitales en la larga duración. Así, que tenemos una competencia diferencial de 6.4% más hacia los pueblos y barrios a lo largo de 70 años, lo que nos habla de una proporción casi similar de población viviendo tanto en heredades como en localidades indígenas. Como se vio en la curva de población, con base en los bautizos consignados, ésta tiene una tendencia al alza casi continua y con retrocesos que fueron recuperados a manera de un mecanismo autorregulador frente a crisis demográficas. Tampoco podemos decir que “a lo largo del siglo XVIII las cifras de indígenas en los valles de México y Toluca se habían triplicado respecto a las cifras bajas del siglo anterior”, pues en realidad la crisis de subsistencia de 1736 sí evitó que la población se recuperara tan pronto como lo hiciera durante el XVII. Asimismo no podríamos afirmar que “la gran mayoría de los designados como indios seguían siendo habitantes de las comunidades indígenas corporadas, poseedoras de tierras, que eran con mucho los asentamientos más numerosos de los valles”, a decir de John Tutino.

ANEXO 61  
 BAUTIZOS DE FECUNDIDAD ILEGÍTIMA EN PUEBLOS  
 Y HACIENDAS (1640-1710)

	Pueblos	Porcentaje	Haciendas	Porcentaje	Totales	Porcentaje
1640-1649	5	1%	35	4%	40	3%
1650-1659	30	5%	106	11%	136	8%
1660-1669	38	6%	108	12%	146	9%
1670-1679	75	12%	179	20%	254	17%
1680-1689	98	15%	146	16%	244	16%
1690-1700	144	23%	174	18%	318	20%
1701-1710	243	38%	178	19%	421	27%
Totales	633		926		1559	
Porcentaje	40.6%		59.4%			100%

La fecundidad legítima fue menos respetada en las haciendas hasta 1700; había menor control eclesiástico entre las parejas, situación que propició un mestizaje más intenso hacia ellas. A partir de 1701 la proporción llegó hasta 58% en los pueblos y 42% en las heredades de entre los casos de fecundidad ilegítima. La ilegitimidad aumenta en los pueblos en 15% con respecto a la década anterior y en las heredades sólo un punto porcentual, lo que propició una tendencia a la inversa de lo que se venía dando en la fecundidad ilegítima. Podríamos concluir que el mestizaje aumentó significativamente entre la población asentada en el curato de Ixtlahuaca y que la cohesión del grupo étnico mazahua y otomí tendía a quebrantarse, reflejo de una coyuntura de crisis y que la población no-india empezaba a tomar ventaja, quizá por el arribo de nuevos residentes atraídos por las actividades económicas que se desarrollaban en el Valle de Ixtlahuaca.



ANEXO 62  
 RECUENTO POR DÉCADAS DE BAUTIZOS REGISTRADOS  
 EN LOS PUEBLOS (1640-1711)

<i>República de Indios de Ixtlahuaca que sería en 1725</i>	1640-1649	1650-1659	1660-1669	1670-1679	1680-1689	1690-1700	1701-1710	Totales
Cabecera de Ixtlahuaca	101	213	244	249	225	295	354	1 681
San Lorenzo Toxico	43	57	123	149	170	129	117	788
San Jerónimo	38	47	71	103	146	138	130	673
San Ildefonso	-	-	-	3	66	80	114	263
Santo Domingo	3	3	64	194	237	182	245	928
San Bartolomé	3	2	12	78	86	112	135	428
Santa María Magdalena Tochcalco	-	4	10	75	137	4	16	246
Santa María de los Baños (Atotonilco)	11	1	-	10	52	41	83	198
San Juan de las Manzanas	69	113	172	331	278	293	350	1 606
San Miguel	-	-	4	44	74	90	111	323
San Andrés	31	46	30	45	61	54	65	332
Santa Ana	33	48	32	97	128	127	94	559
<b>Totales</b>	<b>332</b>	<b>534</b>	<b>762</b>	<b>1 378</b>	<b>1 660</b>	<b>1 545</b>	<b>1 814</b>	<b>8 025</b>

Fuente: AGNM, Ramo de Indios, v. 49, exp. 132, fs. 161 v – 162

<i>República de Indios de San Felipe que sería en 1733</i>	1640-1649	1650-1659	1660-1669	1670-1679	1680-1689	1690-1700	1701-1710	Totales
San Felipe y Santiago cabecera	3	251	230	320	448	343	500	2 095
San Pablo Tlalchichilpa	-	4	11	4	42	65	50	176
Santiago	-	3	5	3	26	41	23-	101
San Lucas Ocoatepeque	3	109	178	237	323	306	227	1 383
Pueblo Nuevo de San Antonio	-	-	-	-	-	6	2	8
San Pedro (Tepexpa?)	22	63	75	126	172	202	187	847
San Agustín	7	87	170	317	357	250	227	1 415
San Antonio Mestepeque	-	1	8	3	96	174	199	481

Continuación...

Barrio de Jalpa	-	-	-	-	22	74	62	158
<b>Totales</b>	<b>35</b>	<b>518</b>	<b>677</b>	<b>1 010</b>	<b>1 486</b>	<b>1461</b>	<b>1 477</b>	<b>6 664</b>
Ambas columnas	367	1 052	1 439	2 388	3 146	3 006	3 291	14 689

Fuente: Arzobispado de México, Fondo Cabildo, Haceduría/Jueces hacedores, caja 47, exp. 003, doc. 0017-0018, 1733.

El crecimiento de población, con base en los nacimientos hacia ambos pueblos cabecera y sus sujetos no varió porcentualmente a lo largo de 50 años. La población que se registró entre 1660 y 1669 y la obtenida en el periodo 1680-1689, porcentualmente el incremento es igual, ya que en ambas se duplica la población, es decir, la tendencia poblacional permaneció al alza de manera similar: en la república de indios de Ixtlahuaca es 2.17% y en la de San Felipe de 2.19%; esta es otra forma que pudiera explicar el porqué el barrio sujeto San Felipe fuera adquiriendo una gran presencia política y social hasta llegar a obtener su independencia de la parroquia de Ixtlahuaca. Incluso su porcentaje poblacional es prácticamente igual (45%) al de Ixtlahuaca (55%) en la quinta década. En el periodo 1690-1700 (3 006 bautizos) decreció el número de nacimientos 10% con respecto a los años entre 1680-1699 (3 146 bautizos) debido a la crisis demográfica; pero, aumenta 5% entre 1701 y 1710 (3 291 bautizos) comparando dicho aumento con la década anterior. Por lo tanto, estamos ante una recuperación lenta de la población al inicio de este siglo XVIII.

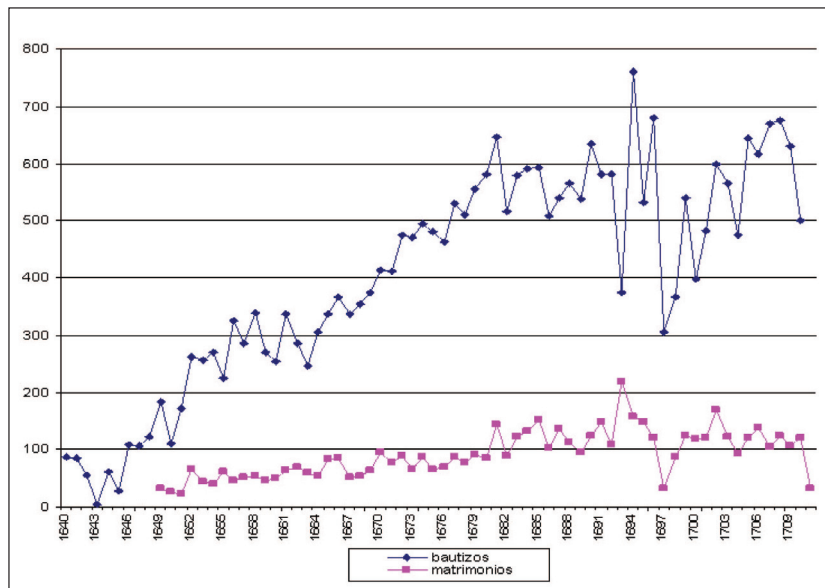
#### RECUESTO DE BAUTIZOS EN ALGUNAS HEREDADES A LO LARGO DE SIETE DÉCADAS

<i>Localidades</i>	1640-1649	1650-1659	1660-1669	1670-1679	1680-1689	1690-1699	1700-1711	Totales
Hacienda de don Diego de Ayala	31	41	77	102	137	125	73	586
Hacienda de Juan Gutiérrez	19	33	40	14	53	60	50	269
Hacienda de la Compañía (Bermeo)	41	128	122	102	160	142	57	752
Hacienda de los Valdés	10	18	2	6	16	18	21	91
Hacienda de Mabatí	-	14	-	1	72	78	52	217
Hacienda de Ocotepéc de los Cuevas	-	18	18	13	21	68	122	260
Hacienda de Salvador Legorreta	4	41	58	58	65	59	94	379
Hacienda de San Diego del Monte	-	-	-	-	90	162	165	417
Hacienda del Capitán Joseph Garduño	-	-	5	86	176	126	155	548
Hacienda y obraje de Tepetitlan	15	167	192	260	338	314	230	1516
Hacienda y rancho de Cristóbal Moreno	-	-	-	-	-	4	11	15
Hacienda y rancho de Diego de Alanís	-	-	49	23	20	32	11	135
Hda. de San Juan del Monte (de los Maya)	-	-	4	279	293	388	321	1285
Hda. de San Nicolás del Monte	-	-	-	-	106	78	42	226
Hda. y obraje de Joseph Lascano (San Felipe)	2	75	98	121	171	165	11	643
Hacienda de los de la Banda	4	131	118	87	48	8	16	412
Hacienda Suchitepec	-	-	-	-	-	7	25	32
Hacienda San Onofre	2	17	24	25	40	29	33	170

De la selección que se hiciera de algunas heredades podemos constatar que la década de 1680-1689 fue el periodo de mayor crecimiento de la gran mayoría, al igual como sucediera en los pueblos y barrios.

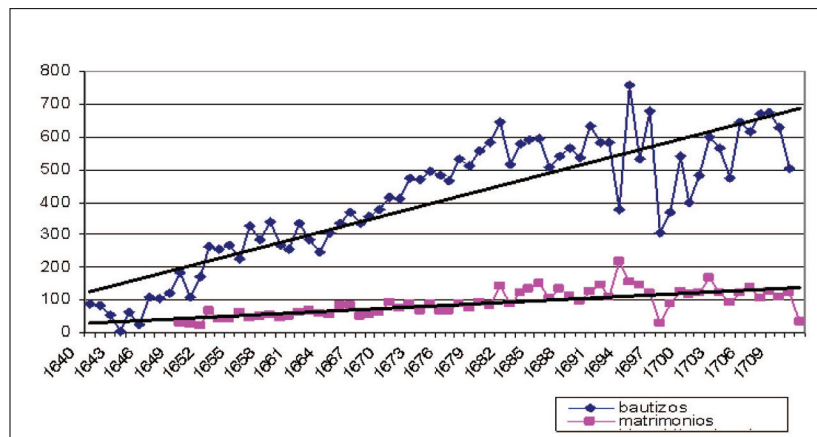
ANEXO 63  
 GRÁFICOS DE MATRIMONIOS Y BAUTIZOS  
 EN LA PARROQUIA DE IXTLAHUACA (1640-1711)

MATRIMONIO Y BAUTIZOS (1640-1711)



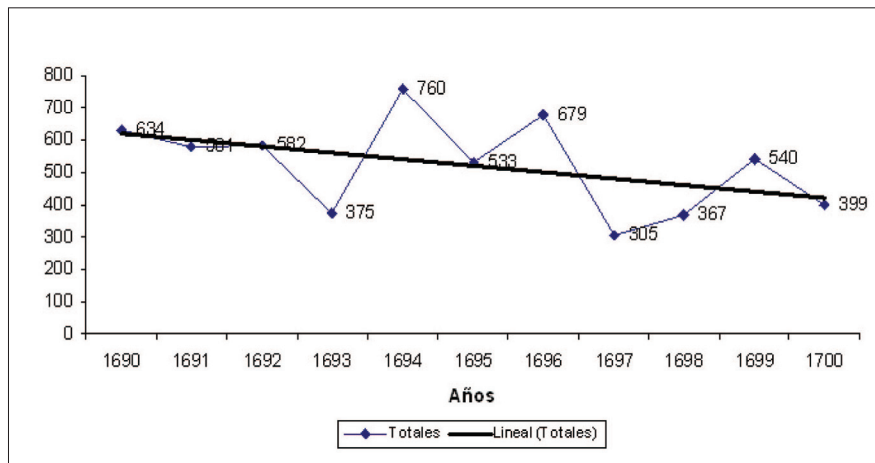
MATRIMONIOS Y BAUTIZOS (1640-1711)

LINEAS DE TENDENCIA



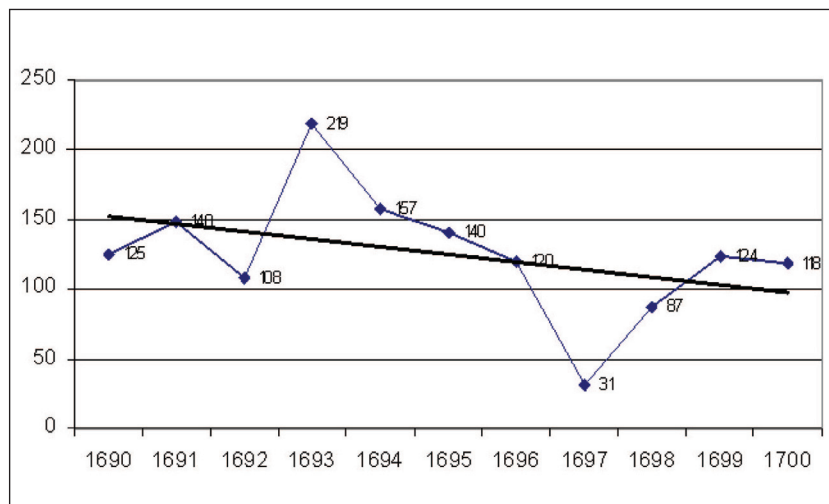
ANEXO 64  
 GRÁFICOS DE BAUTIZOS Y MATRIMONIOS (1690-1710)  
 LÍNEA DE TENDENCIA

BAUTIZOS (1690-1700)

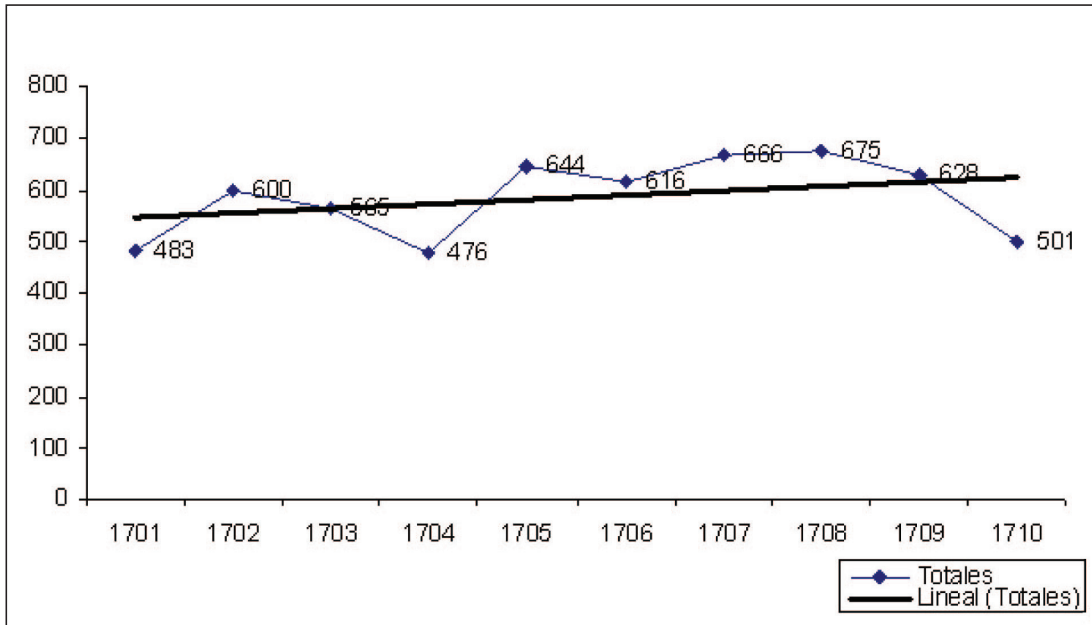


Hay un descenso de 235 bautizos (63%) a finales de la década con respecto a 1690, sin embargo es inminente la recuperación de la población, pues como se puede examinar al siguiente año, de 1700, el número de concepciones aumentó 17 por ciento.

MATRIMONIOS (1690-1700)

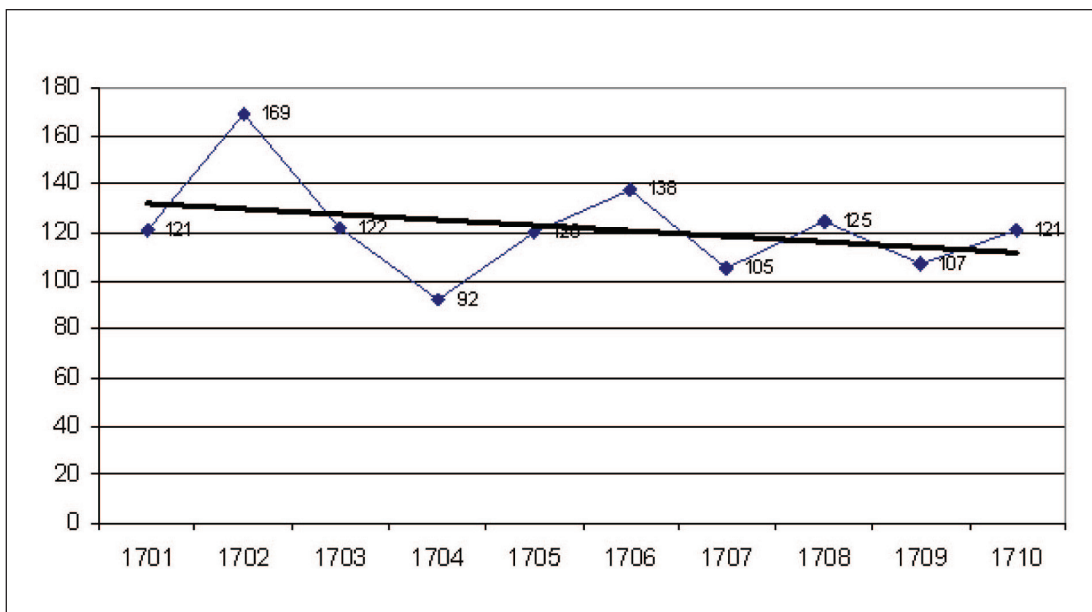


### BAUTIZOS CELEBRADOS (1701-1710)

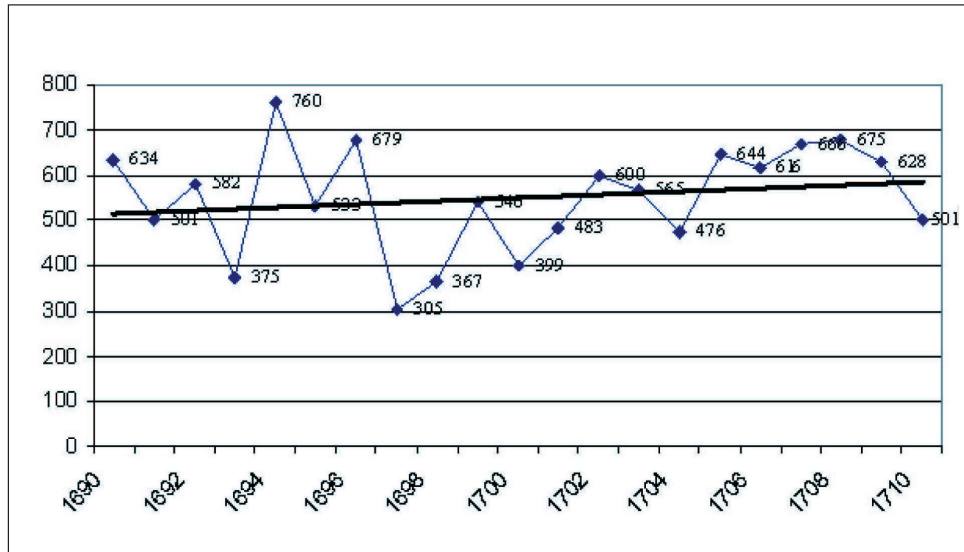


Tanto matrimonios como bautizos finalizan con una tendencia estable hacia 1710, aunque sí hay una ligerísima recuperación de la población del 3.6% con respecto a 1701, es decir, una tasa de crecimiento del 0.003 por ciento.

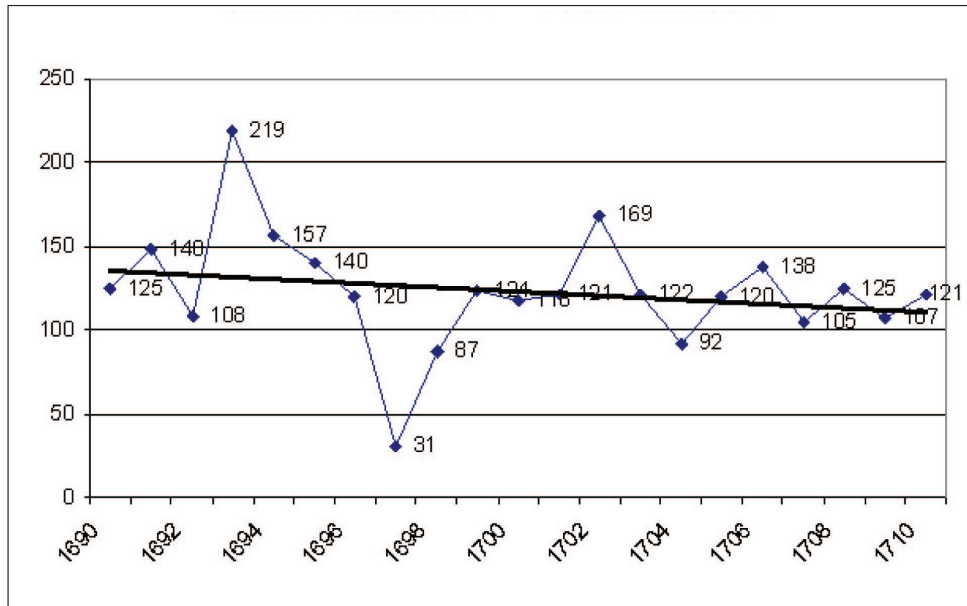
### MATRIMONIOS (1701-1710)



BAUTIZOS Y LÍNEA DE TENDENCIA (1690-1710)



MATRIMONIOS Y LÍNEA DE TENDENCIA (1690-1710)



## ANEXO 65

### MAPAS DE LAS COLECCIONES DE INDIOS DE IXTLAHUACA (1733)

En el valle de Ixtlahuaca los pueblos, doctrinas y curatos referidos en dicho documento son Ixtlahuaca, San Phelipe, Temascalcingo, Atlacomulco, Xocotitlan y San Juan Xiquipilco.

“Mapa de los curatos, pueblos, barrios, haciendas de que se compone el ramo de diezmos de indios de esta Colectación de Ixtlahuaca, sacado por los padrones de los gobernadores de los Partidos formado de orden y mandato de los señores Jueces Hacedores, en virtud de comisión que para ello se le remitió al Bachiller Don Joseph Francisco Riofrío, colector de los diezmos de dicho Partido. Es como se sigue”:

(Sólo se desglosan los de Ixtlahuaca y San Phelipe para efectos de este trabajo; se respetó la ortografía del escribano)

#### PARTIDO DE IXTLAHUACA

<i>Localidades</i>	<i>Familias</i>	<i>Porcentaje</i>
Ixtlahuaca y sus sujetos	85	6.5%
Pueblo de San Lorenzo Toxico	57	4.3%
Pueblo de San Jerónimo	89	6.7%
Pueblo de Santo Domingo	130	9.9%
Pueblo de San Ildefonso	69	5.2%
Pueblo de San Bartolomé	113	8.5%
Pueblo de Santa María	85	6.5%
Pueblo de San Juan de las Manzanas	77	5.8%
Barrio de Ocotlán, sujeto al dicho	71	5.3%
Barrio del Camino y el Rincón	160	12.1%
Pueblo de San Andrés del Pedregal	125	9.5%
Pueblo de Santa Ana	81	6.1%
Barrio de Tlalpujahuilla	62	4.7%
Pueblo de San Miguel	115	8.7%
<b>Totales</b>	<b>1319</b>	<b>100%</b>

<i>Haciendas</i>	<i>Familias</i>	<i>Porcentaje</i>
Hacienda de Santa Ana de don Joseph Castejón	22	6.8%
Rancho de Maya	7	2.2%
Rancho de Peña	5	1.6%
Rancho de Urrúe	5	1.6%

Continuación...

Hacienda del bachiller don Nicolás de Castañeda	77	24.2%
Hacienda de don Sebastián Gómez	15	4.8%
Hacienda de Santa María de dicho Gómez	4	1.2%
Rancho de doña Juana de Mendoza	16	5%
Rancho de la viuda de Gutiérrez	4	1.2%
Hacienda de don Phelipe Valdés	16	5%
Rancho de don Miguel de Mendoza	4	1.2%
Rancho de Juan de Piña	3	0.9%
Hacienda de don Salvador de Legorreta	21	6.5%
Hacienda del licenciado don Miguel de Valdés	7	2.2%
Hacienda de Bartolomé Gutiérrez	2	0.6%
Hacienda de [Hi]Pólito Valdés	7	2.2%
Rancho de Lorenzo Pérez	6	1.9%
Hacienda de Castro	9	2.9%
Hacienda de San Joseph de Francisco Pérez	20	6.4%
Rancho del bachiller don Francisco Pérez	5	1.6%
Hacienda de don Juan Antonio Hernández	12	3.7%
Rancho de San Diego de don Pedro Garduño	13	4%
Hacienda del Hospital de Doña María Urbina	5	1.6%
Rancho de Francisco Salgado	6	1.9%
Hacienda de don Francisco Quijada	28	8.8%
<b>Totales</b>	<b>319</b>	<b>100%</b>

#### CURATO DE SAN PHELIPE

<i>Localidad</i>	<i>Familias</i>	<i>Porcentaje</i>
San Felipe y Santiago cabecera	120	12.5%
Pueblo de San Pablo	32	3.4%
Barrio de Jalpa	50	5.3%
Pueblo de Santiago	193	20.2%
Pueblo de San Lucas	145	15.2%
Pueblo Nuevo de San Antonio	148	15.5%
Pueblo de San Pedro	92	9.6%
Pueblo de San Agustín	86	9%
Pueblo de San Antonio Mestepeque	89	9.3%
<b>Totales</b>	<b>955</b>	<b>100%</b>



<i>Haciendas</i>	<i>Familias</i>	<i>Porcentajes</i>
Hacienda de San Onofre	54	3.5%
Hacienda de San Joaquín	29	1.9%
Hacienda de San Nicolás Botensyó	30	2.1%
Hacienda de Jaltepeque	36	2.3%
Hacienda de Sulchitepeque	33	2.2%
Hacienda del Pilar	30	2.1%
Hacienda de la Composición	31	2%
Hacienda de Ayala	36	2.3%
Hacienda de San Juan del Monte	187	12.2%
Hacienda de San Miguel de la Labor	95	6.2%
Hacienda de Bunchitejé	24	1.6%
Hacienda de Mabattí	70	4.6%
Hacienda de Maboro	180	11.8%
Hacienda de San Antonio	62	4%
Hacienda de San Pedro	20	1.3%
Rancho de Santa Ana del Padre Córdoba	12	0.8%
Rancho de San Pedro de Arellano	17	1.1%
Rancho de Mendoza	10	0.7%
Hacienda y obraje de Tepetitlan	284	18.6%
Rancho de Ocotepeque	22	1.4%
Rancho del Mayorazgo	32	2%
Rancho de Telles	6	0.4%
Rancho de San Diego Sissi	73	4.8%
Rancho de San Phelipe	73	4.8%
Rancho de Benites	8	0.5%
Hacienda de Botiparí	43	2.8%
Hacienda de Manuel Figueroa	9	0.6%
Hacienda de Tlachichilpa	21	1.4%
<b>Totales</b>	<b>1527</b>	<b>100%</b>

TABLA PORCENTUAL DE COLECCIONES DE INDIOS EN EL VALLE DE IXTLAHUACA (1733)

<i>Curatos</i>	<i>Familias en la cabecera, barrios y pueblos</i>	<i>Familias en ranchos y haciendas</i>	<i>Total de familias</i>
Ixtlahuaca	1 319 (81%)	319 (19%)	1 638 (19.6%)
Xiquipilco	451 (58%)	331 (42%)	782 (.09%)
Xocotitlan	770 (80%)	198 (20%)	968 (11.5%)
Atlacomulco	918 (70%)	397 (30%)	1 315 (15%)
Temascalcingo	784 (67%)	387 (33%)	1 171 (14%)
San Phelipe	955 (39%)	1 527 (61%)	2 482 (29.7%)
<b>Total</b>	<b>5 197 (62%)</b>	<b>3 159 (38%)</b>	<b>8 356 (100%)</b>

Fuente: Fondo Cabildo, haceduría/jueces hacedores, caja 47, exp. 3, fs. 20, disco 12/rollo 14, 1733 del Archivo Histórico del Arzobispado de México

ANEXO 66

“PLAN QUE MANIFESTA LA[S] FAMILIAS, Y ALMAS, QUE DE RAZÓN E INDIOS TIENE ESTE CURATO DE SAN PHELIPE EL GRANDE, SIENDO CURA EL SEÑOR DOCTOR DIEGO MANUEL DE HAZA AÑO DE 1790”.<sup>11</sup>

<i>Pueblos</i>	<i>Familias de Razón</i>	<i>Almas de Razón</i>	<i>Familias de Indios</i>	<i>Almas de Indios</i>	<i>Total de Familias</i>	<i>Total de Almas</i>
Cabecera, Pueblo de San Phelipe	148	513	242	911	390	1 424
Pueblo de Jalpa	-	-	56	219	56	219
Pueblo de San Pedro	-	-	115	430	115	430
Pueblo de San Agustín	-	-	122	431	122	431
Pueblo de Mestepec	-	-	62	252	62	252
Pueblo de Ocoatepec	-	-	86	295	86	295
Pueblo de San Pablo	-	-	77	320	77	320
Pueblo de San Antonio	-	-	128	478	128	478
Pueblo de Santiago	-	-	199	744	199	744
	<b>148</b>	<b>513</b>	<b>1 087</b>	<b>4 080</b>	<b>1 235</b>	<b>4 593</b>

<i>Haciendas y Ranchos</i>	<i>Familias de Razón</i>	<i>Almas de Razón</i>	<i>Familias de Indios</i>	<i>Almas de Indios</i>	<i>Total de Familias</i>	<i>Total de Almas</i>
Hacienda del Mayorazgo	68	334	253	948	321	1 282
Hacienda de Diotegiare	3	10	18	65	21	75
Hacienda de San Gerónimo	4	20	32	142	36	162
Hacienda de San Onofre	29	151	75	272	104	423
Hacienda de San Joaquín	21	98	75	291	96	389
Rancho de los Dolores	9	49	8	38	17	87
Rancho de Agua Bendita	3	16	22	84	25	100
Hacienda de Xaltepec	4	22	101	251	105	273
Hacienda de San Nicolás	15	91	42	164	57	255
Hacienda de Suchitepec y la Compañía	18	79	148	638	166	717
Rancho del Pinal	-	-	21	79	21	79
Hacienda del Pilar	4	26	32	119	36	145
Hacienda de Ayala	64	294	142	648	206	942
Rancho de Tierra Quemada	30	130	51	203	81	333
Hacienda de Nichí	12	50	117	476	129	526
Hacienda de Maboro	8	42	60	232	68	274

Continuación...

Hacienda de la Ciénega	10	52	26	96	36	148
Rancho de Ocoatepec	3	14	8	34	11	48
Rancho de San Ysidro	2	14	17	71	19	85
Hacienda de Boncheté	5	29	16	67	23	96
Hacienda de Mabatí	2	17	42	190	44	207
Hacienda de Tepetitlan	49	214	190	708	239	922
Hacienda de San Pedro Ñose	1	6	30	97	31	103
Hacienda de Mazapuy	4	25	20	65	24	90
Hacienda del Obraje [Tepetitlan?]	8	38	52	204	60	242
Rancho de Tlachichilpa	3	12	12	44	15	56
Hacienda de Embajomuy	2	14	21	88	23	102
Hacienda de Cote	8	29	68	247	76	276
Hacienda de la Labor	1	1	40	131	41	132
Hacienda de San Pedro el Chico	-	-	35	127	35	127
Hacienda de Torrecilla	2	10	49	137	51	147
Rancho de Yondesé	1	7	11	30	12	37
<b>Totales</b>	<b>393</b>	<b>1 894</b>	<b>1 834</b>	<b>6 986</b>	<b>2 227</b>	<b>8 880</b>
<b>Totales ambas columnas</b>	<b>541</b> de razón	2 407 Almas	2 921 indias	11 066 almas	3 462 tot. fam	13 473 tot. alm
Porcentaje	15.6%	17.9%	84.4%	82.1%	100%	100%

<sup>11</sup> Esta extensión de la feligresía de San Felipe se obtuvo en Yhmoff, El municipio, 71-72, de la cual da como referencia S.F., A.P. 1790. Se hicieron algunos cambios y adiciones al cuadro original.

## ANEXO 67

### GUÍA Y DESCRIPCIÓN DE LOS LIBROS DE BAUTIZOS Y MATRIMONIOS DEL ARCHIVO PARROQUIAL DE IXTLAHUACA

Para la formación de esta guía se consigna que no se tomó como norma metodológica ningún índice clasificador, sino que se respetó el orden cronológico y sacramental que guardan actualmente los libros y que maneja la parroquia hasta la fecha.

No obstante que este estudio se circunscribe en el periodo 1640-1711, se da cuenta de todas aquellas cajas que incluyan, con base en los libros de naturales o indios, la información de archivo correspondiente al periodo colonial extendido hasta 1821. Si hay algunos que rebasan dicha fecha, simplemente es porque se encontraban dentro de la caja seleccionada por su temporalidad y evitar vacíos de información tanto para el investigador como para el presbítero en turno que estuviese al frente de la parroquia. En casi todas las descripciones de los libros se conservó lo dicho por el escribano de manera fiel y con la intención de reforzar el momento histórico, pues en ocasiones se levanta algún “auto de visita”, “inventario de bienes de la iglesia”, “arzobispos, beneficiados o curas propios durante su periodo en funciones” o quizá algún jinete del Apocalipsis (hambre o peste”).

La información más antigua corresponde a bautizos y matrimonios, ambos empezando en abril de 1591 y escritos en lengua nahua y castellana. La serie de informaciones matrimoniales (rescatada, por supuesto) da inicio en 1711-1729 (caja 2, libro 7), pero su lectura, no obstante, fuera del periodo de estudio, es muy significativa. No se incluyen las partidas de entierros, pues los libros en resguardo de la parroquia dan inicio a partir de 1711, por lo que quedan fuera de la temporalidad seleccionada en este estudio. Asimismo, todos los ejemplares aquí clasificados están empastados en piel, al parecer de cerdo, conservando su aldaba con la cual cerraba y sellaba el libro, salvo los cuadernillos y los dañados descritos líneas abajo.

La riqueza de ambas partidas estriba en su antigüedad, su escaso vacío de información, en especial referente a las partidas de indios y el buen estado en que se conservan los documentos, permitiendo su lectura fiel. Sin embargo, es una lástima la desaparición de ciertos libros víctimas del robo o del descuido.

#### PARTIDAS DE BAUTIZOS (PERIODO COLONIAL)

Los libros de bautizos en el archivo parroquial de Ixtlahuaca que incluyen todo el periodo colonial (1591-1832) están contenidos en siete cajas, distribuidos de la siguiente manera:

## *Caja 1*

Bautismos de naturales y casamientos de españoles, entierros (éstos no están) 9 tomos

### Libro 1

No se encuentra físicamente, pero existen unas copias que corresponden al primer libro, entregadas al sacerdote Rodrigo Guadarrama, cura de la Iglesia de San Francisco Ixtlahuaca a partir de marzo de 2006. Los bautizos en fotocopia abarcan desde abril de 1591 a diciembre de 1595, y no dan inicio en 1620 como se lee al costado de la caja.

Históricamente coincide con la segunda congregación que fuera en 1592 y la fundación de la parroquia en la cabecera.

### Libros 2 y 3 – faltan

Existe un vacío de registros de partidas de bautizos a lo largo de 45 años, mismas que debieron estar repartidas en los dos libros faltantes.

### Libro 4 – del 1º de enero de 1640 al 30 de abril de 1657

Cura beneficiado, el licenciado Andrés de Ressa.

Sólo se encontraron 37 casos de padrinos o madrinas que fuesen españoles y sólo en dos ocasiones se especifica que las bautizadas proceden de familias españolas, siendo residentes en la cabecera de San Francisco Ixtlahuaca [una era hija de don Alonso de Sandoval y de doña María Maldonado y la otra de Pedro Domínguez y de Doña Francisca de Aranda]. Las ceremonias se realizaron el 30 de agosto de 1648 y el 7 de septiembre de 1648, respectivamente. Por ello, se debe catalogar este libro “bautismos de naturales” y tomar en cuenta que ambas bautizadas son de la cabecera, donde el mayor número de españoles era estante en ella.

En la foja 22 queda el Auto de Visita en 20 de mayo de 1646, “visitando esta doctrina el Ilustrísimo Monseñor don Juan de Meñozca [y Zamora], arzobispo de México, [16 de septiembre de 1643 - 12 de diciembre de 1650], mi Señor, se visitó el libro y quedó asentado en el de visitas e inventarios”.

En la foja 123 y 123 v “queda el Auto de Visita del Ilustrísimo Señor Doctor don Francisco de Aguiar y Seyjas, arzobispo de México [20 de abril de 1682 - 14 de agosto de 1698], mi Señor en el libro corriente de bautismos de esta cabecera que comenzó en primero de enero de este presente año desde el folio cuatro y para que conste así lo certifico [Felipe Desa Ulloa, notario apostólico y de visita] en este pueblo de Ixtlahuaca en 16 de abril de 1685”.

### Libro 5 - del 5 de mayo de 1657 al 8 de febrero de 1678

Bautismos de naturales y españoles

“Libro de bautismos que empiezan desde e 1º de mayo de 1657, siendo beneficiado el licenciado Gabriel de Barrios”.

Como sólo se encontraron dos bautizos de españoles, uno de la estancia de María de Espinoza el 4 de mayo de 1664 y el otro del pueblo de San Francisco Ixtlahuaca el 23 de mayo de 1664, ambos de padres no conocidos, pero que el beneficiado Gabriel de Barrios asienta que son españoles, considero que este libro debe ser “bautismos de naturales”, al hacer la aclaración anterior.

En fojas 189 v - 190 queda constancia del Auto de Visita “en 31 de enero de 1678 el Ilustrísimo y Reverendísimo Señor don Fray Diego de Aguilar, del Consejo de su Señoría y obispo del santo nom-

bre de Jesús, llegó a este partido de Ixtlahuaca con licencia y facultad del Ilustrísimo y Excelentísimo Señor don Fray Payo Enríquez de Rivera, arzobispo de México [asignado el 17 de septiembre de 1668 – renuncia el 30 de junio de 1681]”.

Libro 6 – del 25 de julio de 1678 al 18 de diciembre de 1684

“Libro de bautismos de los naturales de este partido de San Francisco Ixtlahuaca que se da principio en este año de 1678 y 25 de julio, siendo yo, Gabriel de Barrios, cura beneficiado de dicho partido”.

En la foja 42 queda registrada la administración del santo sacramento de la confirmación en el pueblo de Ixtlahuaca el 20 de mayo de 1681 por el obispo don Fray Juan Durán con licencia del arzobispo de México, don Fray Payo de Rivera.

En la foja 97 queda el Auto de Visita del Ilustrísimo Señor doctor don Francisco de Aguiar y Seyjas, arzobispo de México, en el libro corriente de bautismos desde el folio 4.

Libro 7 – del 1° de enero de 1685 al 30 de diciembre de 1696

“Libro de bautismos de esta parroquia y beneficio de este Valle de Ixtlahuaca de este año de 1685”.

En las fojas 4 v a la 6 v se encuentra el Auto de Visita del Ilustrísimo señor Doctor don Francisco de Aguiar y Seijas, arzobispo de México que hiciera a la parroquia de Ixtlahuaca del 11 al 20 de abril de 1685.

Libros 8 y 9 – faltan

Se encontraron únicamente los libros correspondientes a bautizos, por lo que probablemente los libros faltantes 2, 3 y 9 sean casamientos de españoles y entierros como se especifica al frente de la caja, pues el libro 8 quedó colocado en la caja 2, como se verá más adelante. O, bien, son los libros 2 y 3 de bautizos, los cuales cubrirían los 45 años faltantes entre 1595-1640 y el libro 9 nunca existió, y quien rotulara la caja se equivocara en el conteo.

Entre los libros 5 y 6 de la caja 1 queda un vacío de cinco meses –8 de febrero al 25 de julio de 1678–, pues no se registraron las partidas de bautizos. Quizá estén en otro libro de partidas, pero para no caer en estimaciones erróneas en la contabilidad, es preferible eliminar este año en el conteo y dejar esta década correspondiente con tan sólo nueve años.

## *Caja 2*

Libro de bautismos de indios, españoles, mestizos, mulatos y chinos

De 1685 a 1753 [en realidad termina en 7 de septiembre de 1775, caracterizándose esta caja en contener partidas de bautizos de españoles y otras castas]. seis tomos

Libro 1 – falta

Libro 2 – del 24 de junio de 1702 al 9 de mayo de 1717

“Libro de bautismos fecho hoy en 24 de junio de este presente año (1702), siendo fiscal don Juan Sánchez”. Termina el 9 de mayo de 1717.

“Queda el Auto de Visita del Ilustrísimo Señor Arzobispo de México don Fray Joseph Lanziego y Eguilaz [monje benedictino del patriarca San Benito], arzobispo de este Arzobispado, [21 de marzo de 1714 – 25 de enero de 1728], mi Señor, en el libro corriente de los bautismos de españoles desde la foja 34 en adelante, y para que conste lo firmé [Joseph Antoayn y los Arcos, secretario] en este Ixtlahuaca en 13 días del mes de mayo de 1717”.

Libro 2 bis – del 16 de mayo de 1715 y concluye en 25 de diciembre de 1720

Libro de indios bautizados y algunos españoles.

“Libro de bautismos de esta parroquia de San Francisco, años de 1717. Y porque el año de 1718 y 1719 en que se asientan todos los pueblos y cabecera de Ixtlahuaca, sus bautizados en ellos”.

Villa de Ixtlahuaca 2 “Libro de bautismos de españoles y de naturales que comienza en 16 de mayo de 1715, concluye en 25 de diciembre de 1720”.

En el mismo cuaderno se intercaló este anexo, quizá para que no quedaran las fojas sueltas, aunque mantienen una numeración diferente. Quizá existía cierta confusión entre las mismas autoridades eclesiásticas al ser años de transición en la parroquia y quedar separada de la de San Felipe en 1711, otrora parte de la jurisdicción parroquial de Ixtlahuaca.

Libro 3 – del 5 de marzo de 1712 al 25 de septiembre de 1730

“Libro de bautismos de españoles, mestizos, mulatos, chinos y otras castas que corre desde el 5 de marzo de 1712, siendo cura beneficiado y juez eclesiástico el Bachiller don Andrés Bernal de Salvatierra.”

“A la foja 35 [a la 44] se hallará la Visita del altísimo y reverendísimo Señor Doctor Fray Joseph de Lanziego Eguilaz que fue a los 13 de este año (1717)”.

Libro 4 – del 28 de septiembre de 1730 al 6 de marzo de 1753

“Libro en que se asientan los bautismos de los españoles y asimismo los de los mulatos, mestizos y chinos desde este presente año (1730), siendo cura beneficiado y juez eclesiástico el Bachiller don Andrés Bernal de Salvatierra de este Partido de Ixtlahuaca, siendo interinos el Bachiller don Diego de Nava y para su muerte el Bachiller don Manuel Rodríguez”.

“Año de 1730 y 1741 y prosigue, siendo cura beneficiado y juez eclesiástico el licenciado don Jerónimo Carranza”.

“De 1742 a 1750, siendo cura y juez eclesiástico el Bachiller don Juan de Minestrosa quien tomó posesión de dicho beneficio a 11 de agosto de 1743, siendo cura y juez eclesiástico el Doctor don Marcos García Ballesteros”.

Libro 5 – del 18 de marzo de 1753 al 7 de septiembre de 1775 [en realidad inicia el 2 de abril de 1753 y concluye 7 de septiembre de 1775]

Bautismos de españoles

Aquí está el auto general de la última Santa Visita

“Libro de bautismos de españoles, mestizos, mulatos y demás que comienza el 18 de marzo de 1753, siendo cura beneficiado, por Su Majestad, vicario in capite y juez eclesiástico de esta Villa de San Francisco Ixtlahuaca, el Doctor don Marcos García y Ballesteros”.

En las fojas 29 y 31 v “queda Auto de Visita del Señor Doctor don Manuel Joseph Rubio y Salinas, arzobispo de la Santa Iglesia Metropolitana de México [29 de enero de 1748 - 3 de junio de 1765], a 11 de enero de 1758”.

En las fojas 140 – 144 “queda Auto de Visita a la Villa de Ixtlahuaca y su Partido en 6 de junio de 1775 del Señor Doctor don Alonso Núñez de Haro y Peralta, arzobispo de México [30 de marzo de 1772 – 26 de mayo de 1800] del Consejo de Su Majestad”.

Al final del libro en foja 147 se lee “libro de bautismos de españoles, mulatos, caciques, mestizos y demás castas que se compone de 146 fojas útiles en las que se hallan 1 538 partidas desde dos de abril de 1753 hasta 7 de septiembre de 1775, en él se halla también a foja 29 el Auto de Visita del Ilustrísimo Señor Doctor don Manuel Rubio y Salinas y a foja 140 el del Ilustrísimo Señor Doctor don Alonso Núñez de Haro y Peralta”.

Libro 6 – falta

Libro # 8 – del 1º de enero de 1697 al 25 de diciembre de 1718

Está colocado en la caja 2 y no en la caja 1 como debió ser, pues se trata de partidas de naturales y da continuidad cronológicamente a lo que se venía registrando.

“Libro en que se asientan los bautismos de los naturales de este Partido y Beneficio del Valle de Ixtlahuaca, (1697) y prosigue en el libro corriente de Indios, Ixtlahuaca a diciembre de 1718 años. Hállase en este libro algunas partidas de españoles”.

Es muy probable que el libro 2 bis de esta caja 2, sea la continuidad cronológica y complemento de dicho libro 8, de 1715 a 1720, años en que se estructuraban las parroquias de Ixtlahuaca y de San Felipe, o pensar que existe un vacío de información entre 1719 y 1720 en cuanto a partidas de indios.

*Caja 3*

Libro de bautismos de naturales y españoles

De 1721 – 1752. Seis tomos, que continúan la secuencia numérica en la que se quedara de la caja anterior.

Libro 9 – del 1º de enero de 1721 al 6 de mayo de 1728 [termina el 6 de junio de 1728]

“Parroquia de San Francisco Ixtlahuaca – libro en que se asientan las partidas de bautismos de los naturales de la cabecera de Ixtlahuacan, sus pueblos y sujetos a ella, siendo arzobispo de este Arzobispado de México el Ilustrísimo y Reverendísimo Señor don Fray Joseph Lanciego Águilas, monje del gran patriarca, señor San Benito = Su vicario y cura propio de este dicho partido y feligresía por el Real Patronato, el Bachiller don Andrés Bernal de Salvatierra, juez eclesiástico por la Sagrada Mitra”.

“En 2 de mayo de 1723 se leyó y fijó la bula de su Santidad en esta Parroquia en que se manda den los señores curas un 6% del usufructo de su beneficio para la guerra contra el Turco y todos los eclesiásticos darán lo mismo. Se expidió dicha Bula siendo arzobispo de esta diócesis el Señor Doctor Fray Joseph Lanziego”.



Al fin de este libro se haya una razón de la aparición de la Santísima Virgen del Sagrario “en 1727 en que hubo una peste de sarampión que sólo en México desde el mes de agosto hasta 16 de octubre se enterraron 6 mil personas”.

Libro 10 – del 6 de junio de 1728 al 28 de febrero de 1731

“Libro de bautismos de esta parroquia de los naturales que se bautizan en ella de toda su feligresía y partido de Ixtlahuaca del Valle, siendo cura de él por su Majestad, el Bachiller don Andrés Bernal de Salvatierra, vicario in capite y juez eclesiástico de dicho Partido”.

Libro 11 – del 29 de febrero de 1731 años al 28 de marzo de 1733

“Libro en que se asientan los bautismos de los naturales. Empieza, hoy 29 de febrero de 1731 en 110 fojas”.

Libro 12 – del 28 de marzo de 1733 al 25 de diciembre de 1736

“Está este libro en 147 fojas que comienza en 28 días del mes de marzo del año de 1733, siendo cura beneficiado el bachiller Andrés Bernal de Salvatierra”.

Libro 13 – del 26 de diciembre de 1736 al 26 de noviembre de 1740 [concluye el 30 de noviembre de 1740]

“Libro de bautismos de los naturales de esta Parroquia, empieza el año de 1737”.

En foja 97, “fin de este cuaderno y pasan estas partidas del año de 1741 al libro donde están las partidas de los entierros de los naturales”.

Libro 14 – del 9 de julio de 1743 al 8 de junio de 1752

Se salta la relación de partidas de bautismos hasta 1743 quedando los tres años faltantes en las partidas de entierros, indicado así en el libro anterior.

“Libro en que se asientan las partidas de bautismos de los naturales de la doctrina, cabecera y pueblos de San Francisco Ixtlahuaca, siendo cura propietario el bachiller don Jerónimo Francisco Carranza, vicario in capite, juez eclesiástico por el Ilustrísimo, excelentísimo, Señor Doctor don Juan Antonio de Vizarrón y Eguiarreta, por la Divina Gracia y de la Santa Sede Apostólica, arzobispo de la Santa Iglesia Catedral Metropolitana de México y su Arzobispado del Consejo de Su Majestad, mi Señor [24 de junio de 1730 – 25 de enero de 1747]. Año de 1743”.

Suscribe Joseph Meraz de Velasco, notario, juez eclesiástico de diezmos y del Santo Oficio de la Inquisición.

También se asientan algunas partidas de bautizos de españoles y mestizos por falta de libro en foja 290, “con 2 842 partidas de bautismos de indios”.

*Caja 4*

Bautizos de indios y españoles

De 1752 – 1774

Cuatro tomos

Libro 15 – del 13 de junio de 1752 al 26 de octubre de 1774

“Libro en que se asientan las partidas de los bautismos de los naturales del Partido de San Francisco Ixtlahuaca que comienza el 13 de junio de 1752, siendo cura beneficiado, vicario in capite y juez eclesiástico de dicha Villa el Doctor don Marcos García. Y era arzobispo de México el Ilustrísimo Señor Doctor Don Manuel de Rubio y Salinas [29 de enero de 1748 - 3 de junio de 1765], del Consejo de su Majestad”.

En foja 296 v – “En la Villa de San Francisco Ixtlahuaca a 26 de diciembre de 1764 se puso la última partida de este libro de bautismos de indios que consta de 296 fojas, en las que se hallaron 4 440 partidas que es de la soberana Majestad de Dios, sea para mayor honra y gloria suya y de la Sacratísima humanidad de su hijo Nuestro Amante Redentor Jesús, y de su Benditísima Madre María Santísima, que con el título del milagro es nuestra singular patrona, cuyo auxilio y gracia implora para comenzar el siguiente libro con 1765, el año más indigno de sus siervos que con cordial devoción la ama. Bachiller Luis Ramos”.

Libro 16 – del 1º de enero de 1765 al 28 de marzo de 1771

“En dicho día se empezó este libro de bautismos de indios, siendo cura y juez eclesiástico de ella el Señor Bachiller don Luis Román de la Fuente; y se acabó en 28 de marzo de 1771.”

Libro 17 – del 1º de abril de 1771 años al 8 de septiembre de 1777

“Libro en que se asientan las partidas de bautismos de indios y comenzó por abril de 1771, siendo cura y juez eclesiástico de esta Villa el Licenciado D[octo]r. Luis Román”.

En foja 294 – “Libro de bautismos de indios que se compone de doscientas noventa y cuatro fojas, en las que se harán 3 053 partidas desde el 1º de abril de 1771 hasta 8 de septiembre de 1777”.

Libro 18 – del 8 de septiembre de 1777 al 3 de octubre de 1782

“Libro en que se asientan las partidas de bautismos de indios de este Partido de San Francisco Ixtlahuaca, siendo cura y juez eclesiástico de dicho Partido el B[achille]r. don Luis Román; y comienza el día 8 de septiembre de 1777”.

#### *Caja 5*

Bautizos de indios y españoles y demás castas de (1775 – 1789). Cinco tomos.

Libro 6 – del 25 de septiembre de 1775 al 20 de octubre de 1784

“Libro en que se asientan las partidas de bautismo de españoles, mestizos y demás castas de este partido y curato de San Francisco Ixtlahuaca, siendo cura y juez eclesiástico de él el Br. don Luis Román de la Fuente; y comienza el día 25 de septiembre de 1775”.

Libro 7 – del 20 de octubre de 1784 al 9 de abril de 1798

“Libro de bautismos de españoles, mestizos, mulatos y demás castas, siendo cura y juez eclesiástico interino el Doctor don Pedro González. Comienza el 20 de octubre de 1784”.

Libro 8 – del 10 de abril de 1798 al 26 de junio de 1815

“Libro en que se asientan las partidas de bautismos de españoles y demás castas, siendo cura y juez eclesiástico el Licenciado don Francisco Pico y Palacio; y comienza hoy, 10 de abril de 1798”.

La numeración vuelve a dar un brinco y a manera de seguimiento conforme a la caja anterior, ya que los libros mantienen la división de indios o naturales, españoles, mestizos y otras castas:

Libro 19 – del 5 de octubre de 1782 hasta el 8 de mayo de 1786

“Desde la fecha del día cinco de octubre del año de 1782 hasta la de en 22 de mayo de 1783 se hallarán en este libro asentadas las partidas de bautismos de españoles y demás castas”.

**“Libro en que se asientan los bautismos de indios de esta Villa y sus anexos; y comienza desde el mes de octubre 1782, siendo cura y juez eclesiástico de ella el Dr. don José Antonio Jiménez y Frías, abogado de la Real Audiencia de esta Nueva España, de su Ilustre y Real Colegio”.**

Sin embargo, y quizá por ser ya finales del siglo xviii, en el mismo libro se asientan tanto bautizos de españoles, indios como demás castas.

Libro 20 – del 13 de mayo de 1786 al 23 de marzo de 1789

“Libro de bautismos de indios que comienza el día 13 de mayo de 1786, siendo cura y juez eclesiástico de esta Villa de Ixtlahuaca el Señor Licenciado don Francisco Pico y Palacio, abogado de la Real Audiencia de esta Nueva España de su Ilustre y Real Colegio”.

En foja 158 v, “Se finalizó este libro el día 23 de marzo de 1789, porque conste, asiento esta razón”  
Bachiller Gerardo Antonio Rendón [rúbrica]

#### *Caja 6*

De 1789 - 1805

Bautismos de indios, españoles y demás castas

Cinco tomos (hay cuatro tomos, pero coincide con la cronología de los mismos)

Libro 21 – del 23 de marzo de 1789 al 24 de diciembre de 1792

“Libro de bautismos de indios, caciques y macegales que se hizo siendo cura el Licenciado don Francisco Pico y Palacio, abogado de la Real Audiencia de esta Nueva España, vicario in capite, juez eclesiástico de la Villa de Ixtlahuaca; comienza el día veinte y tres de marzo de 1789”.

“Nota. En la margen primera se pone el nombre de el bautizado, y en la segunda, el lugar o pueblo donde nace y viven sus padres: da calidad, en la misma Partida sólo se encuentra [Sic].”

Libro 22 – del 26 de diciembre de 1792 al 28 de diciembre de 1797 (aunque en la portada del cuaderno se lee 9 de octubre de 1797)

“Libro de bautismos de indios, caciques y macegales que se hizo, siendo cura el Licenciado Don Francisco Pico y Palacio, abogado de la Real Audiencia de esta Nueva España y vicario in capite, juez eclesiástico de la Villa de Ixtlahuaca; comienza 26 de diciembre de 1792”.

Libro 23 – del 1° de enero de 1798 al 2 de abril de 1801

“Libro en que se asientan las partidas de bautismos de indios que comienza el 1° de enero de 1798, siendo cura el Señor Licenciado don Francisco Pico y Palacio”.

Libro 24 – del 2 de abril de 1801 al 12 de agosto de 1805

“Libro en que se asientan las partidas de bautismos de indios que comienza el 2 de abril de 1801, siendo cura propio, vicario in capite y juez eclesiástico el Señor Licenciado don Augustin de los Ángeles”.

*Caja 7*

De 1805 – 1832, bautismos de naturales, españoles y demás castas. Cinco tomos.

Libro 25 – del 12 de agosto de 1805 al 9 de febrero de 1807

“Bautismos de indios que comienza hoy, 12 de agosto de 1805”

Foja 99 v – “Se acabó este libro hoy, nueve de febrero de mil ochocientos siete, siendo cura propio y juez eclesiástico el Br. Don Augustin de los Ángeles”.

Libro 26 – del 9 de febrero de 1807 al 14 de enero de 1811

“Libro de Partidas de bautismos de indios que da principio en 9 de febrero de 1807 años, siendo cura propio y juez eclesiástico el Señor Br. don Augustin de los Ángeles”.

Libro 27 – del 14 de enero de 1811 al 2 de diciembre de 1813

“Libro de bautismos de indios que comienza en 14 de enero de 1811, siendo cura encargado el Bachiller don Gerardo Rendón”.

Libro 28 – del 6 de diciembre de 1812 al 30 de mayo de 1821

“Libro de bautismos de indios de la parroquia de San Francisco Ixtlahuaca que comienza en 6 de diciembre de 1813, siendo cura interino el Bachiller don José Rafael Monrroy”.

Libro 29 – del 3 de julio de 1815 al 22 de marzo de 1832

“Libro en que se asientan las partidas de bautismos de españoles y demás castas, siendo cura encargado y juez eclesiástico el Bachiller don Rafael Monrroy; y comienza hoy, 3 de julio de 1815

PARTIDAS DE MATRIMONIOS (PERIODO COLONIAL)

De 1595 a 1856, los libros de casamientos y velados están repartidos en cuatro cajas. Dichas cajas se subdividen en los siguientes años.

*Caja 1 - de 1591 – 1733*

Libro 1 – del 21 de abril de 1591 al 30 de diciembre de 1609

Faltan algunas fojas finales pues sólo se llega hasta el 16 de mayo de 1609.

(Este libro aparece con la llegada del sacerdote Rodrigo Guadarrama, cura propietario y de su secretario Rafael Juárez a la Iglesia Parroquial de Ixtlahuaca en marzo del 2006, interesados en dar un mayor orden, distribución y limpieza al archivo parroquial.)

Libro 2 - del 1º de enero de 1620 al 15 de mayo de 1623 (al frente del libro se señala que es hasta 1625, pero al final del mismo el bachiller Andrés de Resa asienta que era 15 de mayo de 1623, por lo que hubo una equivocación o mala lectura por parte de quien catalogara los libros. Sin embargo, hay un vacío de información entre 1610 y 1619, años que si bien están registrados, su contenido no está en el archivo de la parroquia.)

“Libro donde se asientan los casados y velados en este partido de Ixtlahuaca por el Bachiller Andrés de Resa, beneficiado del dicho partido que comenzó a servirle a 1º de enero de 1620”.

Libro 3 – del 25 de agosto de 1712 al 1º de mayo de 1745

Se brinca hasta el 11, siendo que en la portada y en la costilla se lee 3.

Libro de “casamientos de españoles, mestizos, chinos y mulatos a este partido de San Francisco Ixtlahuaca. Corre desde 29 de agosto de 1712”

Este cuaderno se acaba en 42 fojas y se añade el de 35 fojas.

Se adjuntó este cuaderno por estar suelto y se puso por alguna razón al principio.

“Empieza en la foja 1 el libro de bautismos y casamientos de españoles de este partido de San Francisco Ixtlahuaca, asimismo de mestizos, mulatos y chinos. Corre desde el 20 de febrero de 1713, siendo cura beneficiado y juez eclesiástico el bachiller don Andrés Bernal de Salvatierra. Y lo firmé Bachiller Andrés Bernal [rúbrica]”

Al final del mismo legajo se incorpora un cuaderno más pequeño “en que se asientan los desposados y velados en esta doctrina de Ixtlahuaca en el tiempo que fueron curas interinos de ella los bachilleres don Antonio Gómez Plata y don Juan Gómez Maya, siendo los dichos desposados y velados mulatos y mestizos, etc. desde el año pasado de 1707 años, 19 de abril y termina el 9 de enero de 1710”. Queda este cuaderno con 13 fojas escritas.

“Hallóse suelto este cuaderno y se puso aquí,” dando fe el notario Ordóñez.”

Al igual que en las partidas de bautizos, a partir de que se separa la parroquia de Ixtlahuaca en dos, creándose la parroquia de San Felipe, el orden y cronología de los registros se ven muy entrecortados.

Libro 4 – del 25 de noviembre de 1648 al 25 de octubre de 1673

En la primera de forros se ve el 7 y en la costilla 4

“Libro donde se asientan los casados y velados en este partido de Ixtlahuaca por el bachiller Andrés de Resa, beneficiado de dicho Partido que comenzó a escribirle en 25 de noviembre de 1648 años.”

En la foja 196, última del cuaderno, “queda el Auto de Visita del Ilustrísimo Señor Doctor don Francisco de Aguiar y Seijas, arzobispo de México, mi Señor, en el libro corriente de bautismo de esta cabecera que comenzó en 1º de enero de este presente año desde el folio 4 y para que conste así lo certifico [Felipe Desa Ulloa, notario Apostólico y de Visita] en este Partido de Ixtlahuaca en 16 de abril de 1685”.

Libro 5 – del 1° de noviembre de 1673 al 8 de diciembre de 1698

En la primera de forros se asienta como cuaderno 8, pero en la costilla del mismo es el 5.

“Libro donde se asientan los casados y velados en este partido de Ixtlahuaca por el bachiller Gabriel de Barrios, beneficiado de dicho Partido que se empezó a escribir a 1° de noviembre del años de 1673.”

En la foja 128 correspondiente al 27 de abril de 1685 años “queda el Auto de Visita del Ilustrísimo Señor Doctor don Francisco de Aguiar y Seyjas, arzobispo de México, mi Señor, desde el libro corriente de bautismos que comenzó desde el primero de enero de este presente año desde el folio 4, y para que conste así, lo certifico [notario Apostólico y de Visita] en este pueblo de Istlahuaca, a 16 de abril de 1685”.

Libro 6 – del 8 de enero de 1699 años al 24 de noviembre de 1736 años

En la primera de forros se asienta el 9 (tachado) y en la costilla es 6.

Libro de naturales.

En la foja 45 se asienta que “en 3 de noviembre de 1704 años se hizo la cuenta y matrícula de los naturales tributarios de Su Majestad en este pueblo y cabecera de Ixtlahuaca y sus sujetos y para que conste puse esta razón en dicho pueblo, dicho día, mes y año. Agente del Real Fisco, Don Domingo de Zerratón Valverde y Miranda”.

A pie de página de la foja 93 está escrito que en la cabecera de Ixtlahuaca “en 17 de mayo de 1711 se hizo la cuenta y matrícula de los naturales tributarios de esta cabecera y para que conste puse esta razón y lo firmé. Teniente del Real Fisco Joseph y Rodríguez”

En la foja 394 v se lee:

“Razón de la cuenta personal, siendo virrey y capitán general de este Nueva España el excelentísimo señor duque de Pinares, libró despacho de cordillera a los curas doctrineros de este arzobispado el día 23 de octubre de 1713, mandando a las Reales Justicias de esta gobernación y por auto acordado que a donde no hubiere comunidades de indios, se dé para los gastos y salarios del agente del real fisco, intérprete y ministros de la cuenta personal de indios: un real cada casado, inter que se da cuenta su Majestad sobre lo que se resuelve sobre este punto de lo cual deben mantenerse en sus gastos de comidas, criados, ministros y cabalgaduras, arreglándose en todo al despacho real, provisión que dicho ha dense [sic] mostrará a la y Real Justicia”. Da razón de ello el bachiller Andrés Bernal de Salvatierra.

*Cuadernillo 3*

Partidas Matrimoniales del 17 de abril de 1634 al 12 de febrero de 1651 años

Da inicio en la foja 67, por lo que debe ser una continuación de otro que no está en la caja 1. Termina en la foja 77 v, pero se adjuntan otros casamientos, sólo que queda como libro 4 – 1° de febrero de 1655 al 30 de octubre de 1662.

*Caja 2, de 1711 a 1758*

La numeración de los cuadernos es consecutiva de los anteriores pertenecientes a la caja 1, sólo que el primero de ellos es referente a informaciones matrimoniales.

Libro 7 – del 10 de febrero de 1711 a 3 de julio de 1729

En la primera de forros se ve 10 y en la costilla 7

“Libro de informaciones de los casamientos de indios de 1711 de los pueblos de este curato de Ixtlahuaca – naturales”

Adjunto hay un cuadernillo de informaciones de los casamientos de 27 de enero de 1727 a 26 de febrero de 1729.

Libros 8, 9 y 10 – faltan

Libro 11 – de 1734 hasta 1744

“Libro de inventario y de casamientos de naturales; comienza en 23 de mayo de 1734 y concluye en 6 de junio de 1744”.

Al final del inventario de bienes de la Iglesia de San Francisco de Ixtlahuaca en la foja 9 v, se da inicio con la relación de los casamientos y velados en la foja 1 del 29 de noviembre de 1736 hasta el 18 de julio de 1744, año en que feneciera el Dr. Don Juan de Henestrosa.

Libro 12 – de 24 de mayo de 1745 a 31 de diciembre de 1770

Libro 13 – de 13 de abril de 1746 a 8 de agosto de 1758 – naturales

“Libro donde se asientan las partidas de casamientos de los naturales de esta Doctrina de San Francisco Ixtlahuaca, siendo cura propietario, vicario in capite, juez eclesiásticos el doctor don Marcos Joseph García de Ballesteros, siendo arzobispo el Ilustrísimo, Excelentísimo Señor don Juan Antonio de Vizarrón. Corre desde el 6 de marzo de 1746 = Viva Jesús y María concebida sin pecado original.”

Libro 14 – de 13 de agosto de 1758 a 26 de julio de 1768

“Libro de casamientos de indios y comienza el 13 de agosto de 1758 habiendo acabado otro forrado en basana encarnata el 11 de dicho mes y año, siendo cura propietario y juez eclesiástico de esta villa de Ixtlahuaca el señor doctor don Marcos Joseph García de Ballesteros”.

Libro 14 bis – de 2 de enero de 1771 a 12 de noviembre de 1817

“Libro en que se asientan casamientos de españoles, mulatos y mestizos, comenzando en 1771 el día 1º de enero hasta el 12 de noviembre de 1817.”

Cuadernillo # 12 – de 30 de junio de 1714 a 15 de febrero de 1721

“Libro de casamientos del pueblo de San Juan de las Manzanas siendo cura beneficiado el Br. don Andrés Bernal de Salvatierra y fiscal de la iglesia parroquial de dicho pueblo, Don Juan Sánchez, indio principal. 1714”.

Cuadernillo 13, volumen 10 – de 25 de enero de 1722 a 19 de enero de 1727

Informaciones matrimoniales y partidas de matrimonios

“Libro de informaciones que se hacen para los casamientos que se celebran en este pueblo de San Juan de las Manzanas = siendo cura beneficiado por su Majestad, juez eclesiástico y vicario in capite

en este Partido de San Francisco Ixtlahuacan, por el Ilustrísimo don Fr. Joseph Lanciego Eguilaz del Consejo de su Majestad, su arzobispo de México”.

*Caja 3, de 1758 a 1814*

Libro 15 – del 1° de agosto de 1768 al 26 de febrero de 1781

“Libro en que se asientan las partidas de casamientos de indios y comienza en agosto el año de 1768, siendo cura y juez eclesiástico de esta Villa el Licenciado don Luis Román”.

Libro 16 – del 7 de marzo de 1781 al 14 de agosto de 1787

Casamientos de indios

“Libro en que se asientan las partidas de casamientos y comienza en el mes de marzo del año de mil setecientos ochenta y uno, siendo cura y juez eclesiástico de esta Villa de Ixtlahuaca el Dr. don Joseph Antonio Ximénez y Frías”.

Libro 17 – del 20 de agosto de 1787 al 27 de febrero de 1797

“Libro de casamientos de indios que comienza el 20 de agosto, siendo cura el Señor Licenciado don Francisco Pico y Palacio”.

Libro 18 – del 27 de febrero de 1797 al 22 de abril de 1806

“Libro de casamientos de sólo los indios, que comienza en veinte y siete de febrero de el referido año, siendo cura el Señor Licenciado don Francisco Pico y Palacio”.

Foja 190 v – “queda el Auto de visita general de este Libro en el corriente de Bautismos de españoles y castas de esta cabecera, fojas 77 vta, Visita de Ixtlahuaca en abril 22 de 1807.”

Libro 19 – del 29 de abril de 1806 al 9 de mayo de 1814

“Libro de casamientos de indios que comienza en 29 de abril del año de 1806”.

*Caja 4, de 1814 a 1856*

Libro 20 – del 9 de mayo de 1814 a 27 de septiembre de 1856

“Libro de casamientos de indios que comienza en 9 de mayo de 1811, siendo cura y juez eclesiástico interino el Br. don José Rafael Monrroy”.

Libro 21 – del 4 de octubre de 1825 a 25 de febrero de 1835

“Libro en que se asientan las partidas de matrimonios de naturales de esta doctrina de San Francisco Ixtlahuaca, siendo cura y juez eclesiástico interino el Sr. Br. don José Rafael Monrroy - octubre 4 de 1825”.

Libro 22 – del 7 de febrero de 1842 al 6 de marzo de 1849

“Libro de casamientos de naturales de esta parroquia de San Francisco de Ixtlahuaca, siendo cura propio de dicha y juez eclesiástico el Licenciado don José Santos Andonaegui; dio principio el 7 de febrero de 1842”.



Libro 23 - son varios legajos de partidas matrimoniales encuadrados en uno sólo. Carece de forro original.

\* del 16 de mayo de 1854 a 3 de enero de 1856

Está destruida la primera foja, dando comienzo en la foja 922

\* No. 32 - del 7 de febrero de 1853 a 16 de mayo de 1854

“Libro de casamientos de naturales de la parroquia de la Villa de San Francisco Ixtlahuaca, siendo cura propio y juez eclesiástico el Señor Licenciado don Luis Gonsaga Juarez; comienza en 7 de febrero de 1853 a 16 de mayo de 1854”.

\* No. 31 - del 1° de enero de 1852 a 13 de septiembre de 1854

“Libro de casamientos de españoles de la parroquia de la Villa de San Francisco Ixtlahuaca, siendo cura propio y juez eclesiástico de dicha, el Señor Licenciado Don Luis Gonsaga Juarez; comienza 1° de enero de 1852 y concluye en 13 de septiembre de 1854”.

\* No. 30 - del 6 de enero de 1852 a 7 febrero de 1853

“Libro de casamientos de naturales de la parroquia de la Villa de San Francisco Ixtlahuaca, siendo cura propio y juez eclesiástico de dicha, el Señor Licenciado don Luis Gonsaga Juarez; comienza en 6 de enero de 1852 a 7 de febrero de 1853”.

\* No. 29 - del 20 de marzo de 1849 a 30 de diciembre de 1851

“Libro de casamientos de naturales de la Parroquia de San Francisco Ixtlahuaca, siendo cura propio y juez eclesiástico el Señor Licenciado don Luis Gonsaga Juarez; comenzó en veinte de marzo de 1849 a 30 de diciembre de 1851”.

\* No. 28 - del 8 de enero de 1846 a 5 de noviembre de 1851

“Libro en que se asientan las partidas de casamientos de españoles y castas de la Parroquia de la Villa de San Francisco Ixtlahuaca, siendo cura propio y juez eclesiástico el Señor Licenciado Don Luis Gonsaga Juarez; comienza en 8 de enero de 1846 a 5 de noviembre de 1851”.

Libro 23 bis – del 13 de septiembre de 1854 a 7 de mayo de 1856

“Libro de casamientos de españoles de la Parroquia de la Villa de San Francisco Ixtlahuaca, siendo cura propio y juez eclesiástico de dicha el Señor Licenciado Don Luis Gonsaga Juarez; y comienza en 13 de septiembre del año de 1854 y concluye en 7 de mayo de 1856”.

Libro 24 – del 2 de marzo de 1835 a 7 de febrero de 1842

“Libro en donde constan las partidas de casamientos de indios de esta parroquia de San Francisco Ixtlahuaca, siendo cura propio de dicha y juez eclesiástico el Bachiller Don Francisco Martínez. Dio principio el 2 de marzo de 1835 a 7 de febrero de 1842”.

## ÍNDICE

INTRODUCCIÓN	9
Anexo 1. Población indígena tributaria de los obispados de México, Puebla y Michoacán (siglo xvii)	11
Anexo 2. Comportamiento de las variables demográficas ante las epidemias y hambrunas	18
Anexo 3. Tendencias de precios y producción del maíz en el Valle de Toluca durante el siglo xvii según los diezmos	24
Anexo 4. Pueblos congregados en la jurisdicción parroquial de Ixtlahuaca (siglo xvii)	26
Anexo 5. Abreviaturas, medidas y equivalencias	30
Anexo 6. Mercedes de tierras a colonos y pobladores españoles en el área otomiana (1450–1643)	32
Anexo 7. Relación de algunos hacendados y propiedades en la parroquia de Ixtlahuaca	33
Anexo 8. Visita del Arzobispo Aguiar y Seixas al Valle de Ixtlahuaca del 11 de abril al 24 de mayo de 1685	47
Anexo 9. Matrimonios celebrados en la parroquia de Ixtlahuaca (1649-1658)	49
Anexo 10. Matrimonios celebrados en la parroquia de Ixtlahuaca (1659-1668)	51
Anexo 11. Matrimonios celebrados en la parroquia de Ixtlahuaca (1669-1678)	54
Anexo 12. Matrimonios celebrados en la parroquia de Ixtlahuaca (1679-1688)	57
Anexo 13. Matrimonios celebrados en la parroquia de Ixtlahuaca (1689-1700)	60
Anexo 14. Matrimonios celebrados en la parroquia de Ixtlahuaca (1701-1711)	63
Anexo 15. Movimiento estacional de matrimonios (1649-1700)	66
Anexo 16. Suma total del movimiento estacional de matrimonios (1649-1711)	69
Anexo 17. Gráficos de matrimonios celebrados en la parroquia de Ixtlahuaca a lo largo de 62 años, media móvil, movimiento estacional e índice mensual	72
Anexo 18. Tabla de esclavos registrados en el libro de casamientos (1649-1678)	74
Anexo 19. Tabla de esclavos registrados en el libro de casamientos (1679-1688)	77
Anexo 20. Tabla de esclavos registrados en el libro de casamientos (1689-1711) y porcentajes totales por localidad (1649-1711)	79
Anexo 21. Casamientos entre viudos, viudas, doncellas y solteros (1649-1678)	82

Anexo 22.	Casamientos entre viudos, viudas, doncellas y solteros (1679-1688)	93
Anexo 23.	Casamientos entre viudos, viudas, doncellas y solteros (1689-1711)	101
Anexo 24.	Tablas de matrimonios entre viudos, viudas, doncellas y solteros (1649-1711)	121
Anexo 25.	Número y porcentajes de matrimonios en pueblos, haciendas, estancias y ranchos por décadas (1649-1711)	123
Anexo 26.	Recuento por décadas de casamientos registrados en los pueblos (1649-1711)	124
Anexo 27.	Recuento de casamientos en algunas heredades a lo largo de seis décadas	126
Anexo 28.	Bautizos celebrados en la parroquia de Ixtlahuaca (1640-1649)	127
Anexo 29.	Movimiento estacional de bautizos y bautizos por su legitimidad (1640-1649)	131
Anexo 30.	Bautizos por sexo (1640-1649)	132
Anexo 31.	Gráficos de bautizos, movimiento estacional y fecundidad ilegítima (1640-1649)	133
Anexo 32.	Bautizos celebrados en la parroquia de Ixtlahuaca (1650-1659)	135
Anexo 33.	Bautizos por localidad y por su legitimidad (1650-1659)	138
Anexo 34.	Tabla de bautizos por su legitimidad y movimiento estacional (1650-1659)	141
Anexo 35.	Bautizos por sexo (1650-1659)	142
Anexo 36.	Gráficos de bautizos, movimiento estacional y fecundidad ilegítima (1650-1659)	143
Anexo 37.	Bautizos (1660-1669)	145
Anexo 38.	Bautizos por su legitimidad (1660-1669)	148
Anexo 39.	Bautizos por su legitimidad, movimiento estacional y sexo (1660-1669)	151
Anexo 40.	Gráficos de bautizos, movimiento estacional y fecundidad ilegítima (1660-1669)	152
Anexo 41.	Bautizos (1670-1679)	154
Anexo 42.	Bautizos por su legitimidad y sexo (1670-1679)	157
Anexo 43.	Movimiento estacional de bautizos (1670-1679)	161
Anexo 44.	Gráficos de bautizos legítimos e ilegítimos	162
Anexo 45.	Media móvil de bautizos e índice mensual del movimiento estacional	164
Anexo 46.	Bautizos (1680-1689)	166
Anexo 47.	Bautizos por su legitimidad (1680-1689)	169
Anexo 48.	Movimiento estacional de bautizos, por su legitimidad y por sexo (1680-1689)	172
Anexo 49.	Gráficos de bautizos, movimiento estacional y fecundidad ilegítima (1680-1689)	174
Anexo 50.	Bautizos (1690-1700)	176

Anexo 51.	Bautizos por su legitimidad (1690-1700)	180
Anexo 52.	Movimiento estacional de bautizos, por legitimidad y sexo (1690-1700)	185
Anexo 53.	Gráficos de bautizos, movimiento estacional y fecundidad ilegítima (1690-1700)	187
Anexo 54.	Bautizos (1701-1710)	189
Anexo 55.	Bautizos por su legitimidad (1701-1710)	193
Anexo 56.	Bautizos por sexo, legitimidad y movimiento estacional (1701-1710)	197
Anexo 57.	Gráficos de bautizos legítimos e ilegítimos (1701-1710)	199
Anexo 58.	Gráficos de bautizos, media móvil, índice mensual y movimiento estacional (1675-1710)	200
Anexo 59.	Gráficos de fecundidad legítima e ilegítima, promedios móviles y movimiento estacional (1640-1710)	202
Anexo 60.	Número y porcentajes de bautizos por décadas en pueblos, haciendas, estancias y ranchos (1640-171)	206
Anexo 61.	Bautizos de fecundidad ilegítima y porcentajes en pueblos y haciendas (1640-1710)	207
Anexo 62.	Recuento por décadas de bautizos registrados en los pueblos (1640-1710)	208
Anexo 63.	Gráficos de matrimonios y bautizos en la parroquia de Ixtlahuaca (1640-1711)	210
Anexo 64.	Gráficos de bautizos y matrimonios (1690-1710)	211
Anexo 65.	Mapas de las colecciones de indios de Ixtlahuaca (1733)	214
Anexo 66.	"Plan que manifiesta la[s] Familias, y Almas, que de Razón e Indios tiene este Curato de San Phelipe el Grande, siendo Cura el Señor Doctor Diego Manuel de Haza año de 1790"	217
Anexo 67.	Guía y descripción de los libros de bautizos y matrimonios del archivo parroquial de Ixtlahuaca	219

*Ixtlahuaca: población, haciendas, pueblos y sistema de trabajo colonial (1640-1711)* Tomo II, de María de los Ángeles Velasco Godoy, se terminó de imprimir en junio de 2012, en Litográfica Dorantes S.A. de C.V. La edición consta de 500 ejemplares. *Cuidado de la edición:* Roberto C. Quezada Carrillo. *Formación:* Eva Laura Rojas. *Portada:* Luisa Isabel M. López Salas.

*Editor responsable*

JOSÉ LUIS ARRIAGA ORNELAS

